

## **PŘÍLOHA 5**

k článku 1 Smlouvy mezi Českou republikou a Rakouskou republikou o změnách průběhu společných státních hranic ze dne 26. 10. 2001

## **ANLAGE 5**

zu Artikel 1 des Vertrages vom 26. 10. 2001 zwischen der Republik Österreich und der Tschechischen Republik über Änderungen des Verlaufes der gemeinsamen Staatsgrenze

# **ČESKO - RAKOUSKÉ STÁTNÍ HRANICE**

# **ÖSTERREICHISCH - TSCHECHISCHE STAATSGRENZE**

Popis státních hranic  
Plán státních hranic  
Situační plán (Seznam ploch)  
Seznam souřadnic

Grenzbeschreibung  
Grenzplan  
Situationsplan (Flächenverzeichnis)  
Koordinatenverzeichnis

Hraniční úsek:  
Sektion: IV

Část státních hranic:  
Grenzstrecke:

IV/13-04

ož  
bis

IV/14-1

## Vysvětlivky k Popisu státních hranic

V jednotlivých sloupcích jsou tyto zápisy:

Sloupec 1: Čísla hraničních znaků mají toto označení:

- u základních hraničních znaků na začátku hraničního úseku označení hraničního úseku (římská čísla I až XII);
- u hlavního hraničního znaku označení hraničního úseku, po kterém následuje oddělené šikmou zlomkovou čarou pořadové arabské číslo, které v každém hraničním úseku začíná číslem 1 (např. III / 37);
- u mezilehlých hraničních znaků číslo předchozího hlavního hraničního znaku a pomlčkou oddělené běžné arabské číslo začínající za každým hlavním hraničním znakem číslem 1 (např. III / 37 – 2);
- u doplňkových hraničních znaků číslo předchozího hlavního hraničního znaku a pomlčkou oddělené běžné arabské číslo začínající za každým hlavním hraničním znakem číslem 01 (např. III / 37 – 08).

Sloupec 2: Druh hraničního znaku

Přitom znamená:

- O . . . . . základní hraniční znak
- P . . . . . hlavní hraniční znak
- I . . . . . mezilehlý hraniční znak
- C . . . . . doplňkový hraniční znak

Sloupec 3: Čísla polygonových bodů hraničního polygonového pořadu, na jehož polygonové strany se vztahují údaje ve sloupcích 5 a 6.

Sloupec 4: Popis průběhu státních hranic od předcházejícího hraničního znaku k danému hraničnímu znaku.

Sloupec 5 a 6: Hodnoty pořadnic (staničení) a úseček (kolmice) pro hraniční znaky a hraniční body, vztažené na polygonovou stranu určenou polygonovými body podle sloupce 3.

Sloupec 7: Vodorovná vzdálenost od předcházejícího hraničního znaku k danému hraničnímu znaku.

Sloupec 8: Vrcholový úhel polygonových stran v daném polygonovém bodu podle sloupce 3.

Sloupec 9: Číslo příslušného listu Plánu státních hranic.

Sloupec 10: Případné poznámky nebo doplňky k sloupcům 1 až 9.

## Erläuterungen zur Grenzbeschreibung

In den einzelnen Spalten sind eingetragen:

- Spalte 1: Die Nummern der Grenzzeichen sind folgendermaßen angegeben:
- bei Grenzsäulen (am Beginn einer Sektion) durch die Bezeichnung der Sektion (in römischen Ziffern von I bis XII);
  - bei Hauptsteinen durch die Bezeichnung der Sektion; der eine durch einen Schrägstrich getrennte fortlaufende arabische Zahl, die in jeder Sektion mit 1 beginnt, angefügt wird (z.B. III/37);
  - bei Zwischensteinen durch die Nummer des vorhergehenden Hauptsteines und durch eine durch einen Bindestrich getrennte, fortlaufende, nach jedem Hauptstein mit 1 beginnende arabische Zahl (z.B. III/37-2);
  - bei Ergänzungssteinen durch die Nummer des vorhergehenden Hauptsteines und durch eine durch einen Bindestrich getrennte, fortlaufende, nach jedem Hauptstein mit 01 beginnende arabische Zahl (z.B. III/37-08)
- Spalte 2: Die Art des Grenzsteines, wobei bedeutet:
- |         |            |         |                 |
|---------|------------|---------|-----------------|
| O ..... | Grenzsäule | I ..... | Zwischenstein   |
| P ..... | Hauptstein | C ..... | Ergänzungsstein |
- Spalte 3: Die Nummern der Polygonpunkte des grenzbegleitenden Polygonzuges, auf dessen Polygonseiten die Daten in den Spalten 5 und 6 bezogen sind
- Spalte 4: Die Beschreibung des Verlaufes der Staatsgrenze vom vorhergehenden zum betreffenden Grenzzeichen
- Spalte 5 und 6: Die Abszissen- und Ordinatenwerte für die Grenzzeichen und Grenzpunkte, bezogen auf die Polygonseite der in Spalte 3 angeführten Polygonpunkte
- Spalte 7: Die horizontale Entfernung vom vorhergehenden zum betreffenden Grenzzeichen
- Spalte 8: Der Brechungswinkel der Polygonseiten im betreffenden Polygonpunkt gemäß Spalte 3
- Spalte 9: Die Nummer des zugehörigen Blattes des Grenzplanes
- Spalte 10: Allfällige Anmerkungen oder Ergänzungen zu den Spalten 1 bis 9

**GRENZBESCHREIBUNG  
POPIS STÁTNÍCH HRANIC**

**Sektion: IV  
Hraniční úsek:**

**Grenzstrecke: IV/13-04 bis IV/14-1  
Část státních hranic:**

Grenzzeichen Hraniční znak	Polygon- punkt Nummer	Grenzverlauf vom vorhergehenden Grenzzeichen		Lage zur Polygoneite (y: rechts +, links -) Poloha k polygonové straně (y: vpravo +, vlevo -)		Horizontale Entfernung Vodorovná vzdálenost	Polygonwinkel Vrcholový úhel			Anmerkung Poznámky	
		Art Druh	Polygo- nový bod číslo	x m	y m		m	°	'		"
1		2	3								
IV/13 - 03	C	P 64	4								
IV/13 - 04	C					75,00	+ 4,52				
IV/13 - 3	I	P 65				97,58	0		99	26	00
1						98,04	+ 2,87				
IV/13 - 2	I					99,07	+ 8,58	8,71			
2						- 0,20	+ 3,30				
3						4,80	+ 7,05				
4						8,00	+ 8,00				
5						10,90	+ 8,50				
IV/13 - 05	C					11,07	+ 11,29	15,81			
6						13,60	+ 8,60				
7						17,25	+ 7,85				

aufgenommen auf die  
Seite P 64 - P 65  
vztažený na stranu  
P 64 - P 65

7/1

GRENZBESCHREIBUNG POPIS STÁTNÍCH HRANIC		Sektion: IV Hraniční úsek:		Grenzstrecke: IV/13-04 bis IV/14-1 Část státních hranic:				Anmerkung Poznámky	
Grenzzeichen Hraniční znak	Polygon- punkt Numer Polygo- nový bod číslo	Grenzverlauf vom vorhergehenden Grenzzeichen Průběh státních hranic od předcházejícího hraničního znaku		Lage zur Polygonseite (y: rechts +, links -) Poloha k polygonové straně (y: vpravo +, vlevo -)		Horizontale Entfernung Vodorovná vzdálenost	Polygonwinkel Vrcholový úhel		Grenzplan Blatt Nr. Přísah státních hranic list č.
		Nummer Číslo	Art Druh	x m	y m		m	°	
1	2	3	4	5	6	7	8		9
8				20,00	+ 7,30				
9				22,70	+ 6,20				
10				26,00	+ 3,20				
11				29,50	0				
12				30,60	- 1,75				
13				33,00	- 3,00				7/1
14				35,70	- 4,20				
15				37,40	- 5,40				
16				41,10	- 6,10				
17				44,00	- 5,80				
18				46,70	- 6,65				
19				50,00	- 6,40				

**GRENZBESCHREIBUNG  
POPIS STÁTNÍCH HRANIC**

**Sektion: IV  
Hraniční úsek:**

**Grenzstrecke: IV/13-C4 bis IV/14-1  
Část státních hranic: až**

Grenzzeichen Hraniční znak		Polygon- punkt Numer	Grenzverlauf vom vorhergehenden Grenzzeichen		Lage zur Polygonseite (y: rechts +, links -) Poloha k polygonové straně (y: vpravo +, vlevo -)			Horizontale Entfernung Vodorovná vzdálenost			Polygonwinkel Vrcholový úhel			Grenzpian Blatt Nr. Plán státních hranic list č.	Anmerkung Poznámky
Numer Číslo	Art Druh	1	2	3	4	x	y	m	m	°	'	"	9	10	
															5
20						52,40	- 6,25								
21						55,00	- 5,50								
22						57,00	- 4,80								
23						59,00	- 4,40								
24						61,90	- 3,25								
25						64,00	- 3,00						7/1		
26						67,00	- 2,60								
27						70,00	- 2,20								
28						72,45	- 2,15								
29						75,00	- 2,20								
30						77,80	- 2,35								
31						80,00	- 2,40								

**GRENZBESCHREIBUNG  
POPIS STÁTNÍCH HRANIC**

**Sektion: IV  
Hraniční úsek: IV**

**Grenzstrecke: IV/13-C4 bis IV/14 -1  
Část státních hranic: IV/13-C4 až IV/14 -1**

Grenzzeichen Hraniční znak	Polygon- punkt Nummer	Grenzverlauf vom vorhergehenden Grenzzeichen		Lage zur Polygonsseite (y: rechts +, links -) Poloha k polygonové straně (y: vpravo +, vlevo -)		Horizontale Entfernung Vodorovná vzdálenost	Polygonwinkel Vrcholový úhel			Anmerkung Poznámky
		Art Druh	Drh	x m	y m		°	'	"	
1		2	4	5	6	7	8	9	10	
32				83,15	- 2,30					
33				86,00	- 3,20					
IV/13 - 4	I			87,62	- 5,82	78,45				
34				88,15	- 3,60					
35				92,70	- 4,02			7/1		
36				96,00	- 5,70					
37				97,90	- 5,50					
38				103,20	- 6,25					
39				106,00	- 6,60					
40				108,60	- 6,37					
41				111,00	- 5,80					
42				114,10	- 5,55					

**GRENZBESCHREIBUNG  
POPIS STÁTNÍCH HRANIC**

**Sektion: IV  
Hraniční úsek:**

**Grenzstrecke: IV/13-04 bis IV/14-1  
Část státních hranic:**

Grenzzeichen Hraniční znak		Polygon- punkt Numer	Grenzverlauf vom vorhergehenden Grenzzeichen		Lage zur Polygoneite (y: rechts +, links -) Položka k polygonové straně (y: vpravo +, vlevo -)		Horizontale Entfernung	Polygonwinkel Vrcholový úhel		Anmerkung Poznámky
Nummer Číslo	Art Druh	Polygo- nový bod číslo	Průběh státních hranic od předcházejícího hraničního znaku		x	y	Vodorovná vzdálenost	° ' "		
1	2	3	4		m	m	m	8		9
43			Mittellinie des gemeinsamen Ascherbaches über die Bruch- punkte 43 bis 46		118,10	- 4,20				
44			střednice společného potoka Popelnice přes lomové body 43 až 46		122,00	- 4,55				
45					129,65	0				7/1
IV/13 - 5	I				133,19	+ 4,14	46,65			
46					134,60	+ 1,90				
IV/14	P	P 66			<u>140,81</u>	0	8,68	224	53	28
47			Mittellinie des gemeinsamen Ascherbaches über die Bruch- punkte 47 bis 52		1,12	+ 4,03				
48			střednice společného potoka Popelnice přes lomové body 47 až 52		1,95	+ 2,68				
49					2,22	- 1,11				7/2
50					3,27	- 4,86				
51					5,34	- 9,19				
52					6,28	- 11,60				



GRENZBESCHREIBUNG POPIS STÁTNÍCH HRANIC		Sektlor: IV Hraniční úsek:		Grenzstrecke: IV/13-04 bis IV/14-1 Část státních hranic:				Anmerkung Poznámky	
Grenzzeichen Hraniční znak	Polygon- punkt Nummer	Grenzverlauf vom vorhergehenden Grenzzeichen		Lage zur Polygonselle (y: rechts +, links -) Poloha k polygonové straně (y: vpravo +, vlevo -)	Horizontale Entfernung Vodorovná vzdálenost	Polygonwinkel Vrcholový úhel		Grenzplan Blatt Nr. Plan státních hranic list č.	
		Průběh státních hranic od předcházejícího hraničního znaku	x			y	°		'
Nummer Číslo	Art Druh	4		m	m	8		9	
1	2	3		5	6	7		9	
53				9,04	- 14,42				
54				10,20	- 17,48				
55				11,37	- 18,80				
IV/14-1a	I			11,53	- 16,33				
56				11,77	- 19,44				
57				12,70	- 18,86			7/2	
58				13,44	- 17,90				
59				15,61	- 15,19				
60				16,43	- 14,18				
61				21,93	- 11,80				
62				23,32	- 11,38				
63				25,04	- 12,01				

GRENZBESCHREIBUNG POPIS STÁTNÍCH HRANIC		Sektion: Hraniční úsek: IV		Grenzstrecke: Část státních hranic: IV/13-04 bis IV/14-1					Anmerkung Poznámky		
Grenzzeichen Hraniční znak	Polygon- punkt Nummer	Grenzverlauf vom vorhergehenden Grenzzeichen		Průběh státních hranic od předcházejícího hraničního znaku	Lage zur Polygonseite (y: rechts +, links -) Poloha k polygonové straně (y: vpravo +, vlevo -)		Horizontale Entfernung Vodorovná vzdálenost	Polygonwinkel Vrcholový úhel		Grenzplan Blatt Nr. Přán státních hranic listů	
		Art Druh	Číslo		x	y		'	"		
1	2		3	4	m	m	m	'	"	9	10
64					31,77	- 13,20					
65					33,52	- 13,49					
66					35,06	- 12,29					
67				Mittellinie des gemeinsamen Ascherbaches über die Bruch- punkte 64 bis 75	36,63	- 10,61					
68					38,45	- 9,78				7/2	
69				střednice společného potoka Popelnice přes lomové body 64 až 75	40,12	- 8,90					
70					40,87	- 7,06					
71					41,64	- 5,48					
72					44,78	- 4,47					
73					45,21	- 5,61					
74					45,70	- 8,71					
75					46,35	- 10,74					

**GRENZBESCHREIBUNG  
POPIS STÁTNÍCH HRANIC**

Sektion: IV  
Hraniční úsek: IV

Grenzstrecke: IV/13-04 bis IV/14-1  
Část státních hranic:


Grenzzeichen Hraniční znak	Polygon- punkt Nummer	Grenzverlauf vom vorhergehenden Grenzzeichen		Lage zur Polygonseite (y: rechts +, links -) Položka k polygonové straně (y: vpravo +, vlevo -)	Horizontale Entfernung		Polygonwinkel			Anmerkung Poznámky	
		Průběh státních hranic od předcházejícího hraničního znaku			Vodorovná vzdálenost		Vrcholový úhel				
Nummer Číslo	Art Druh	3	4	x	y	m	m	°	'	"	
1	2	3	4	5	6	7	8	9			10
76				47,79	- 11,73						
77				57,80	- 18,38						
78				59,30	- 19,28						
79				60,55	- 18,99						
80				80,59	- 6,81						
81				81,67	- 5,75						
82				82,32	- 3,00						
83				83,97	- 3,15						
84				105,47	- 11,82						
85				106,50	- 11,93						
86				107,68	- 11,50						
87				113,82	- 8,67						

GRENZBESCHREIBUNG POPIS STÁTNÍCH HRANIC		Sektion: IV Hraniční úsek: IV		Grenzstrecke: IV/13-04 bis IV/14-1 Část státních hranic:					Anmerkung Poznámky		
Grenzzeichen Hraniční znak	Polygon- punkt Numer	Grenzverlauf vom vorhergehenden Grenzzeichen	Lage zur Polygoneite (y: rechts +, links -) Poloha k polygonové straně (y: vpravo +, vlevo -)	Horizontale Entfernung		Polygonwinkel		Grenzplan Blatt Nr.	Anmerkung Poznámky		
				Horizontale Entfernung	Vodorovná vzdálenost	Vrcholový úhel	Vrcholový úhel				
Nummer Číslo	Art Druh	Průběh státních hranic od předcházejícího hraničního znaku	x m	y m	m	m	°	'	"	9	10
1	2	4	5	6	7	8					
88			114,90	- 8,35							
89			116,07	- 8,53							
90			122,70	- 10,29							
91		Mittellinie des gemeinsamen Ascherbaches über die Bruch- punkte 88 bis 98	124,80	- 10,68							
92			126,95	- 10,08						7/2	
93			137,81	- 5,77							
94		střednice společného potoka Popelnice přes lomové 88 až 98	139,63	- 5,08							
95			141,85	- 3,38							
IV/14-1	I P 67		142,80	0	132,35	190 05	57				aufgenommen auf die Seite P 66 - P 67
96			143,66	- 2,51							vztažený na stranu P 66 - P 67
97			144,50	- 3,60							
98			146,09	- 7,62							

## Vysvětlivky k plánu státních hranic

Plán státních hranic obsahuje znázornění čáry státních hranic, všech hraničních znaků, hraničních bodů a polygonových bodů jakož i důležité topografické podrobnosti v blízkosti čáry státních hranic. Názvy států jsou uvedeny iniciálami "ČS" a "Ö"; názvy obcí, okresů a na rakouské straně země jsou vypsány v plném znění.

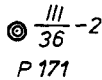
### Vysvětlení značek



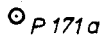
čára státních hranic




hraniční znak



hraniční znak totožný  
s polygonovým bodem



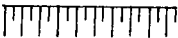
polygonový bod



lomový bod čáry  
státních hranic



čára pro detail



svah







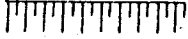



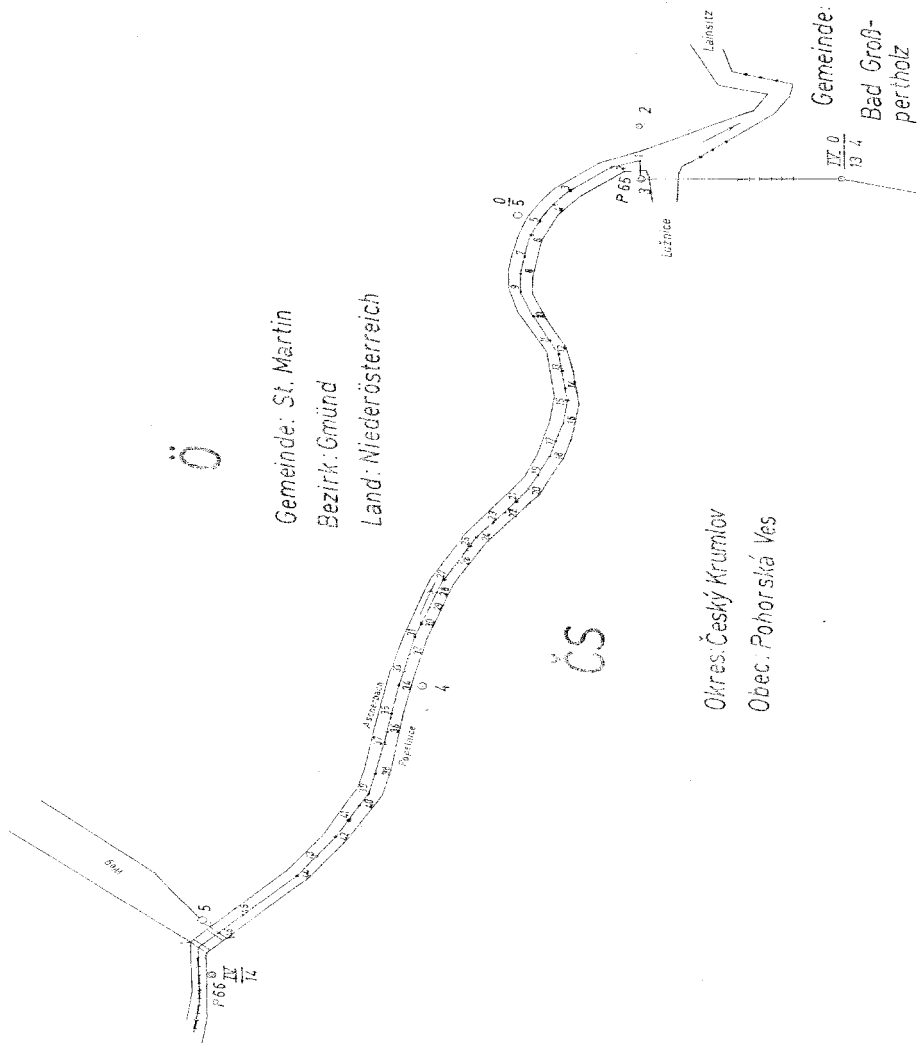
směr toku

## Erläuterungen zum Grenzplan

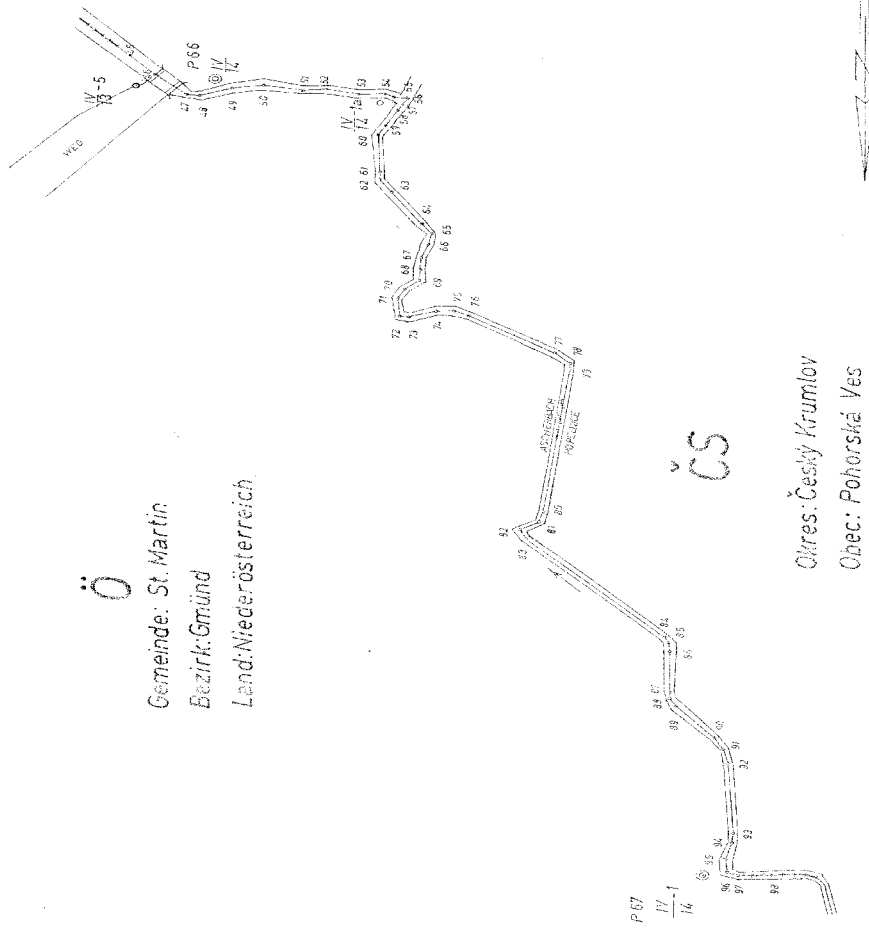
Der Grenzplan enthält die Darstellung der Staatsgrenzlinie, aller Grenzzeichen, Grenzpunkte und Polygonpunkte sowie wichtige topographische Einzelheiten in der Nähe der Staatsgrenzlinie. Die Namen der Staaten sind durch die Initialen "Ö" und "ČS" angegeben; die Namen der Gemeinden, der Bezirke und auf österreichischer Seite auch der Länder sind voll ausgeschrieben.

### Zeichenerklärung

	Staatsgrenzlinie
	Grenzzeichen
	Grenzzeichen identisch mit Polygonpunkt
	Polygonpunkt
	Bruchpunkt der Grenzlinie
	Linie für das Detail
	Böschung
	Fließrichtung



Osterrichskaj tschechoslowackaja		Grenspan	
Staatsgrenze		Plan státních hranic	
Československo-otrakunské státní hranice		Měřítko: 1:500	
Státní ústředí:	IV	Blat N.:	7/1
Právní ústředí:	IV	List č.:	
Geografické číslo:	IV130-IV14-1	Měřítko:	1:500
Číslo listů v knize:		Měřítko:	
Aufgenommen im Jahre 1989			
Zapísáno v roce:			
Obec: Vrtovské údolí			
Technická služba: Vermessungsbüro			
Československý zeměměřičský úřad			



Ö

Gemeinde: St. Martin  
 Bezirk: Grönd  
 Land: Niederösterreich

ČS

Okres: Český Krumlov  
 Obec: Pohorská Ves

Operace: vypracování zjednotěné Státní hranice Česko-uhersko-uherské hranice Hranice	Graniční Přehledně hranice
Bluk. N. IV Hranice Česká	7/2
Číslo v. r. 1913-04-17/1-1 Číslo v. r. 1913-04-17/1-1	Měřítko: 1:500
Aktivní od 1. 1. 1990 Změněno v roce 1990	
Účel: Vymezení území: Hranice státní	
Technická úroveň: Vymezení území: Česko-uherské hranice	



## Vysvětlivky k situačnímu plánu

Situační plán obsahuje znázornění dosavadního a nového průběhu státních hranic, místo a označení dosavadních a nových hraničních znaků, pořadová čísla oddělených částí území a jejich plošnou výměru. Názvy států jsou uvedeny iniciálami "ČS" a "Ö"; názvy obcí, okresů a na rakouské straně zemí jsou vypsány v plném znění.

### Vysvětlení značek



dosavadní průběh státních hranic



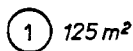
nový průběh státních hranic



označení hraničního znaku dosavadního průběhu státních hranic



označení hraničního znaku nového průběhu státních hranic



číslo oddělené části státního území s jeho plošnou výměrou

## Erläuterungen zum Situationsplan

Der Situationsplan enthält die Darstellung des bisherigen und des neuen Verlaufes der Staatsgrenze, die Standorte und die Bezeichnungen der bisherigen und der neuen Grenzzeichen, die fortlaufenden Nummern der abgetrennten Gebietsteile und deren Flächenausmaß. Die Namen der Staaten sind durch die Initialen "Ö" und "CS" angegeben; die Namen der Gemeinden, der Bezirke und auf österreichischer Seite auch der Länder sind voll ausgeschrieben.

### Zeichenerklärung

-----

bisheriger Verlauf der Staatsgrenze

---|---|---|---|---|

neuer Verlauf der Staatsgrenze

$\left(\frac{0}{17}\right)$

Bezeichnung des Grenzzeichens des bisherigen Verlaufes der Staatsgrenze

$\frac{0}{2}$

Bezeichnung des Grenzzeichens des neuen Verlaufes der Staatsgrenze

① 125 m<sup>2</sup>

Nummer des abgetrennten Gebietsteiles mit seinem Flächenausmaß

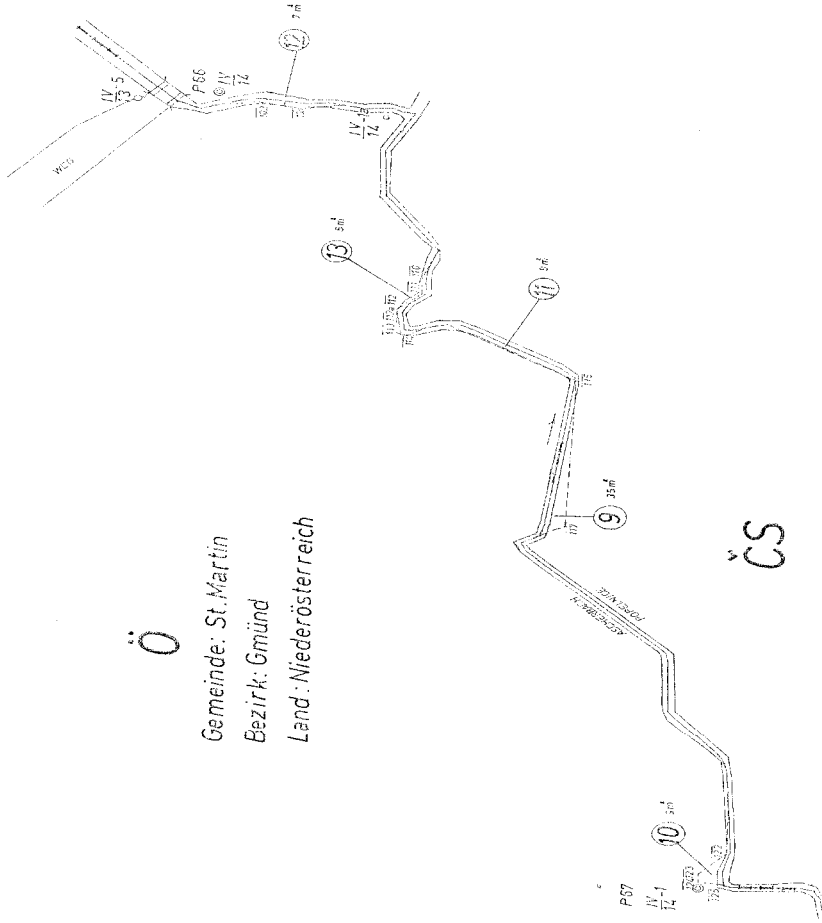


Ö

Gemeinde: St. Martin

Bezirk: Gmünd

Land: Niederösterreich



ČS

Okres: Český Krumlov

Obec: Pohorská Ves

Österreichisch-tschechoslowakische Staatsgrenze Československo-česká státní hraniční	Situationsan Situace plan
Sektion: Hranční čára	Blatt Nr. List E: 7/2
Grenznr.: Čís. státní hranice	Měřítko: Měřítko 1:500
Erstellt: im Jahre: Vydáno: v roce:	1990

**ÖSTERREICHISCH-TSCHECHOSLOWAKISCHE STAATSGRENZE  
ČESKOSLOVENSKO-RAKOUSKÉ STÁTNÍ HRANICE**

FLÄCHENVERZEICHNIS ZUM SITUATIONSPLAN NR. 7/1, 7/2  
SEZNAM PLOCH K SITUAČNÍMU PLÁNU Č.

Sektion: IV  
Hraniční úsek:

Gebietsteil  Část území	FLÄCHE PLOCHA		Anmerkung  Poznámka
	von tschechoslowakischem Staatsgebiet abgetrennt  oddělená od českosloven- ského státního území	von österreichischem Staatsgebiet abgetrennt  oddělená od rakouského státního území	
	m <sup>2</sup>	m <sup>2</sup>	
1	2	3	4
1	114		
2		11	
3	0		
4		25	
5	28		
6		260	
7	209		
8		50	
9		35	
10	9		
11	9		
12	7		
13	5		
Summe Součet	381	381	

**Vysvětlivky**  
**k seznamu souřadnic hraničních znaků, hraničních bodů**  
**a polygonových bodů**

---

V jednotlivých sloupcích jsou uvedeny :

Sloupec 1 : číslo hraničního znaku, hraničního bodu nebo polygonového bodu

Sloupec 2 : hodnota "y" v původním hraničním souřadnicovém systému

Sloupec 3 : hodnota "x" v původním hraničním souřadnicovém systému

Sloupec 4 : případné poznámky

Erläuterungen zum Verzeichnis der Koordinaten der Grenzzeichen,  
Grenzpunkte und Polygonpunkte

In den einzelnen Spalten sind eingetragen:

Spalte 1: Die Nummer des Grenzzeichens, des  
Grenzpunktes oder des Polygonpunktes

Spalte 2: Der y- Wert im ursprünglichen  
Grenzkoordinatensystem

Spalte 3: Der x- Wert im ursprünglichen  
Grenzkoordinatensystem

Spalte 4: Allfällige Anmerkungen

ÖSTERREICHISCH-TSCHECHOSLOWAKISCHE STAATSGRENZE

ČESKOSLOVENSKO-RAKOUSKÉ STÁTNÍ HRANICE

Seite: 1  
Strana: 1

KOORDINATEN DER GRENZZEICHEN, GRENZPUNKTE UND POLYGONPUNKTE  
SOUŘADNICE HRANIČNÍCH ZNAKŮ, HRANIČNÍCH BODŮ A POLYGONOVÝCH BODŮ

Sektion:  
Hraniční úsek: IV

Grenzstrecke:  
Část státních hranic: IV/13-04 bis IV/14-1  
az

Nummer Číslo	Rechtwinkelige Koordinaten Pravoúhlé rovinné souřadnice		Anmerkung Poznámky
	+ y - m	+ x -5 000 000,00 m	
1	2	3	4
IV/13 - 04	- 118 651,75	390 165,25	
IV/13 - 2	- 118 642,74	390 187,90	
IV/13 - 3	- 118 651,42	390 188,35	P 65
1	- 118 648,52	390 188,20	
2	- 118 650,02	390 191,35	
3	- 118 653,30	390 196,67	
4	- 118 655,93	390 198,73	
5	- 118 658,44	390 200,26	
IV/13 - 05	- 118 657,57	390 202,92	
6	- 118 660,92	390 201,34	
7	- 118 664,59	390 201,98	
8	- 118 667,35	390 202,48	
9	- 118 670,26	390 202,45	
10	- 118 674,43	390 200,87	
11	- 118 678,86	390 199,18	
12	- 118 680,53	390 197,95	
13	- 118 683,22	390 197,67	
14	- 118 686,17	390 197,55	
15	- 118 688,19	390 197,05	
16	- 118 691,89	390 197,76	
17	- 118 694,48	390 199,10	



**ÖSTERREICHISCH-TSCHECHOSLOWAKISCHE STAATSGRENZE**  
**ČESKOSLOVENSKO-RAKOUSKÉ STÁTNÍ HRANICE**

Seite: 2  
 Strana: 2

KOORDINATEN DER GRENZZEICHEN, GRENZPUNKTE UND POLYGONPUNKTE SOUŘADNICE HRANIČNÍCH ZNAKŮ, HRANIČNÍCH BODŮ A POLYGONOVÝCH BODŮ			
Sektion: Hraniční úsek:		Grenzstrecke: Část státních hranic:	
IV		IV/13-04 bis IV/14-1 až	
Nummer Číslo	Rechtwinkelige Koordinaten Pravoúhlé rovinné souřadnice		Anmerkung Poznámky
	+ y - m	+ x - 5 000 000,00 m	
1	2	3	4
18	- 118 697,30	390 199,30	
19	- 118 700,28	390 200,75	
20	- 118 702,46	390 201,77	
21	- 118 704,60	390 203,42	
22	- 118 706,20	390 204,80	
23	- 118 707,92	390 205,91	
24	- 118 710,19	390 208,04	
25	- 118 712,06	390 209,05	
26	- 118 714,70	390 210,52	
27	- 118 717,34	390 211,99	
28	- 118 719,60	390 212,94	
29	- 118 721,99	390 213,83	
30	- 118 724,65	390 214,72	
31	- 118 726,72	390 215,48	
32	- 118 729,61	390 216,73	
33	- 118 732,59	390 216,94	
IV/13 - 4	- 118 735,07	390 215,09	
34	- 118 734,74	390 217,35	
35	- 118 739,13	390 218,63	
36	- 118 742,81	390 218,28	
37	- 118 744,51	390 219,16	





**ÖSTERREICHISCH-TSCHECHOSLOWAKISCHE STAATSGRENZE**  
**ČESKOSLOVENSKO-RAKOUSKÉ STÁTNÍ HRANICE**

Seite: 5  
Strana:

KOORDINATEN DER GRENZZEICHEN, GRENZPUNKTE UND POLYGONPUNKTE SOUŘADNICE HRANIČNÍCH ZNAKŮ, HRANIČNÍCH BODŮ A POLYGONOVÝCH BODŮ			
Sektion: IV		Grenzstrecke: IV/13-04 <sup>bis</sup> IV/14-1	
Hraniční úsek:		Část státních hranic:	
Nummer Číslo	Rechtwinkelige Koordinaten Pravoúhlé rovinné souřadnice		Anmerkung Poznámky
	±y	m	
1	2	3	4
75	- 118 810,79	390 278,22	
76	- 118 812,28	390 279,14	
77	- 118 822,38	390 285,65	
78	- 118 823,80	390 286,67	
79	- 118 824,03	390 287,93	
80	- 118 820,89	390 311,17	
81	- 118 820,35	390 312,58	
82	- 118 818,09	390 314,28	
83	- 118 818,89	390 315,73	
84	- 118 835,43	390 331,97	
85	- 118 835,94	390 332,87	
86	- 118 836,02	390 334,12	
87	- 118 835,88	390 340,88	
88	- 118 836,02	390 342,00	
89	- 118 836,66	390 343,00	
90	- 118 840,92	390 348,37	
91	- 118 842,12	390 350,14	
92	- 118 842,43	390 352,35	
93	- 118 842,82	390 364,03	
94	- 118 842,92	390 365,97	



Tyto technické podklady změn průběhu státních hranic pro hraniční úsek II vyhotovila Stálá československo-rakouská hraniční komise.

Diese technischen Unterlagen für die Änderung des Staatsgrenzverlaufes in der Sektion II wurden von der Ständigen österreichisch-tschechoslowakischen Grenzkommission verfaßt.

Vídni ..... dne 30. dubna 1992  
Ve ..... am .....

Předseda  
československé delegace  
Hraniční komise:

Předseda  
rakouské delegace  
Hraniční komise:

Der Vorsitzende der  
tschechoslowakischen Delegation  
in der Grenzkommission:

Der Vorsitzende der  
österreichischen Delegation  
in der Grenzkommission:

Dr. Jiří PEŠEK

Dipl.-Ing. Peter KUBINA