

## **PŘÍLOHA 4**

k článku 1 Smlouvy mezi Českou republikou a Rakouskou republikou o změnách průběhu společných státních hranic ze dne 26. 10. 2001

## **ANLAGE 4**

zu Artikel 1 des Vertrages vom 26. 10. 2001 zwischen der Republik Österreich und der Tschechischen Republik über Änderungen des Verlaufes der gemeinsamen Staatsgrenze

# **ČESKO - RAKOUSKÉ STÁTNÍ HRANICE**

# **ÖSTERREICHISCH - TSCHECHISCHE STAATSGRENZE**

Popis státních hranic  
Plán státních hranic  
Situační plán (Seznam ploch)  
Seznam souřadnic

Grenzbeschreibung  
Grenzplan  
Situationsplan (Flächenverzeichnis)  
Koordinatenverzeichnis

Hraniční úsek: III  
Sektion:

Část státních hranic:  
Grenzstrecke:

III/35 až  
bis III/37-5

## Vysvětlivky k Popisu státních hranic

V jednotlivých sloupcích jsou tyto zápisy :

Sloupec 1: Čísla hraničních znaků mají toto označení :

- u základních hraničních znaků na začátku hraničního úseku označení hraničního úseku (římská čísla I až XII);
- u hlavního hraničního znaku označení hraničního úseku, po kterém následuje oddělené šikmou zlomkovou čarou pořadové arabské číslo, které v každém hraničním úseku začíná číslem 1 (např. III / 37);
- u mezilehlých hraničních znaků číslo předchozího hlavního hraničního znaku a pomlčkou oddělené běžné arabské číslo začínající za každým hlavním hraničním znakem číslem 1 (např. III / 37 – 2);
- u doplňkových hraničních znaků číslo předchozího hlavního hraničního znaku a pomlčkou oddělené běžné arabské číslo začínající za každým hlavním hraničním znakem číslem 01 (např. III / 37 – 08).

Sloupec 2: Druh hraničního znaku

Přitom znamená :

- 0 . . . . . základní hraniční znak
- P . . . . . hlavní hraniční znak
- I . . . . . mezilehlý hraniční znak
- C . . . . . doplňkový hraniční znak

Sloupec 3: Čísla polygonových bodů hraničního polygonového pořadu, na jehož polygonové strany se vztahují údaje ve sloupcích 5 a 6.

Sloupec 4: Popis průběhu státních hranic od předcházejícího hraničního znaku k danému hraničnímu znaku.

Sloupec 5 a 6: Hodnoty pořadnic (staničení) a úseček (kolmice) pro hraniční znaky a hraniční body, vztažené na polygonovou stranu určenou polygonovými body podle sloupce 3.

Sloupec 7: Vodorovná vzdálenost od předcházejícího hraničního znaku k danému hraničnímu znaku.

Sloupec 8: Vrcholový úhel polygonových stran v daném polygonovém bodu podle sloupce 3.

Sloupec 9: Číslo příslušného listu Plánu státních hranic.

Sloupec 10: Případné poznámky nebo doplňky k sloupcům 1 až 9.

## Erläuterungen zur Grenzbeschreibung

In den einzelnen Spalten sind eingetragen:

- Spalte 1: Die Nummern der Grenzzeichen sind folgendermaßen angegeben:
- bei Grenzsäulen (am Beginn einer Sektion) durch die Bezeichnung der Sektion (in römischen Ziffern von I bis XII);
  - bei Hauptsteinen durch die Bezeichnung der Sektion; der eine durch einen Schrägstrich getrennte fortlaufende arabische Zahl, die in jeder Sektion mit 1 beginnt, angefügt wird (z.B. III/37);
  - bei Zwischensteinen durch die Nummer des vorhergehenden Hauptsteines und durch eine durch einen Bindestrich getrennte, fortlaufende, nach jedem Hauptstein mit 1 beginnende arabische Zahl (z.B. III/37-2);
  - bei Ergänzungssteinen durch die Nummer des vorhergehenden Hauptsteines und durch eine durch einen Bindestrich getrennte, fortlaufende, nach jedem Hauptstein mit 01 beginnende arabische Zahl (z.B. III/37-08)
- Spalte 2: Die Art des Grenzsteines, wobei bedeutet:
- |         |            |         |                 |
|---------|------------|---------|-----------------|
| O ..... | Grenzsäule | I ..... | Zwischenstein   |
| P ..... | Hauptstein | C ..... | Ergänzungsstein |
- Spalte 3: Die Nummern der Polygonpunkte des grenzbegleitenden Polygonzuges, auf dessen Polygonseiten die Daten in den Spalten 5 und 6 bezogen sind
- Spalte 4: Die Beschreibung des Verlaufes der Staatsgrenze vom vorhergehenden zum betreffenden Grenzzeichen
- Spalte 5 und 6: Die Abszissen- und Ordinatenwerte für die Grenzzeichen und Grenzpunkte, bezogen auf die Polygonseite der in Spalte 3 angeführten Polygonpunkte
- Spalte 7: Die horizontale Entfernung vom vorhergehenden zum betreffenden Grenzzeichen
- Spalte 8: Der Brechungswinkel der Polygonseiten im betreffenden Polygonpunkt gemäß Spalte 3
- Spalte 9: Die Nummer des zugehörigen Blattes des Grenzplanes
- Spalte 10: Allfällige Anmerkungen oder Ergänzungen zu den Spalten 1 bis 9

**POPIS STÁTNÍCH HRANIC  
GRENZBESCHREIBUNG**

Hraniční úsek: **III**  
Sektion:

Část státních hranic: **III/35**  
Grenzstrecke: až **III/37-5**  
**b1s**

Hraniční znak Grenzzeichen	Druh Art	Polygo- nový bod číslo	Polygon- punkt Nummer	Průběh státních hranic od předcházejícího hraničního znaku Grenzverlauf vom vorhergehenden Grenzzeichen	Poloha k polygonové straně (y: vpravo +, vlevo -) Lage zur Polygonseite (y: rechts +, links -)			Vodorovná vzdálenost Horizontale Entfernung	Vrcholový úhel Polygonwinkel			Poznámky Anmerkung
					x m	y m	m		°	'	"	
1	2	3	3	4	5	6	7	8	9	10		
501			P 169		21,97	- 7,43						
III/36 ČS	P			střednice společné řeky Malše přes lomové body 501 až 3606	33,88	-17,85					18,12 m (III/36ČS - III/36Č)	
3600					34,78	- 8,20						
III/36 Č	P				35,56	+ 0,20			20/1			
3602					66,91	- 9,92						
3603				Mittellinie des gemein- samen Flusses Maltsch über die Bruchpunkte 501 bis 3606	98,76	- 8,93						
3604			P 169a		<u>98,42</u>	0		188	13	07		
3605					30,87	-10,51						
3606					62,97	-11,23						
III/36-1 ČS	I				95,04	-10,38						
					128,10	-17,02	194,72					

**POPIS STÁTNÍCH HRANIC  
GRENZBESCHREIBUNG**

Hraniční úsek: **III**  
Sektion:

Část státních hranic:  
Grenzstrecke:

III/35 až III/37-5  
bis

Hraniční znak Grenzzeichen	Druh Art	Polygono- nový bod číslo Polygon- punkt Nummer	Průběh státních hranic od předcházejícího hraničního znaku Grenzverlauf vom vorhergehenden Grenzzeichen	Poloha k polygonové straně (y: vpravo +, vlevo -) Lage zur Polygonseite (y: rechts +, links -)		Vodorovná vzdálenost Horizontale Entfernung		Vrcholový úhel Polygonwinkel		Plan státních hranic Blatt Nr. Grenzplan Blatt Nr.	Poznámky Anmerkung
				x m	y m	m	m	°	'		
1	2	3	4	5	6	7	8	9	10		
3607				126,99	- 8,40						17,17 m (III/36-1čs - III/36-10)
III/36-1 Ů	I	P 170a		125,89	0	188,30	188	52	19		
3608				31,58	-10,22						
3609				63,53	-10,49						
3610				95,56	- 9,62						
				94,98	0		206	53	22	20/1	
3611		P 171a		25,70	-21,29						
				39,06	0		144	20	17		
3612		P 171b		32,58	-17,15						
III/36-2 ČS	I			62,48	-16,88	189,63					16,99 m (III/36-2čs - III/36-20)
III/36-2 Ů	I	P 172a		60,61	0	189,91	185	06	21		
3613				0,18	- 8,80						

POPIS STÁTNÍCH HRANIC GRENZBESCHREIBUNG		Hraniční úsek: Sektion: III		Část státních hranic: Grenzstrecke: III/35 až III/37-5 b1s		Poznámký Anmerkung				
Hraniční znak Grenzzeichen	Číslo Nummer	Druh Art	Polygo- nový bod číslo Polygon- punkt Nummer	Průběh státních hranic od předcházejícího hraničního znaku Grenzverlauf vom vorhergehenden Grenzzeichen	Poloha k polygonové straně (y: vpravo +, vlevo -) Lage zur Polygonseite (y: rechts +, links -)		Vodorovná vzdálenost Horizontale Entfernung	Vrcholový úhel Polygonwinkel	Plan státních hranic list č. 9 Grenzplan Blatt Nr. 9	
					x m	y m				
	1	2	3	4	5	6	7	8	9	10
	3614				19,46	- 5,91				
	3615				38,88	- 4,82				
	3616				58,33	- 4,79			20/1	
	3617			střednice společné řeky Malše přes lomové body 3614 až 3623	77,76	- 6,24				
	3618				96,90	- 9,49				
			P 173a		99,55	0		157	34	09
	3619			Mittellinie des gemein- samen Flusses Maltzsch über die Bruchpunkte 3614 bis 3623	20,40	- 6,75				
	3620				39,73	- 5,05				
	3621				59,06	- 4,83			21/1	
	3622				78,49	- 6,05				
	3623				96,78	- 8,57				
III/36-3 ČS I					94,31	-16,97	183,21			

POPIS STÁTNÍCH HRANIC  
GRENZBESCHREIBUNG

Hraniční úsek:  
Sektion: III

Část státních hranic:  
Grenzstrecke: III/35 až III/37-5  
b1s

Hraniční znak Grenzzeichen	Druh Art	Polygo- nový bod číslo Polygon- punkt Nummer	Průběh státních hranic od předcházejícího hraničního znaku Grenzverlauf vom vorhergehenden Grenzzeichen		Poioha k polygonové straně (y: vpravo +, vlevo -) Lage zur Polygonseite (y: rechts +, links -)			Vodorovná vzdálenost Horizontale Entfernung	Vrcholový úhel Polygonwinkel			Poznámky Anmerkung
			x m	y m	x m	y m	°		'	"		
1	2	3	4		5	6	7	8			9	10
III/36-3 Ů	I	P 174a			99,30	0	195,06	159	11	00		17,69 m (III/36-3ČS - III/36-3Ů)
3624					19,95	- 5,84						
3625					39,36	- 4,24						
3626					58,74	- 4,29						
3627					78,10	- 5,69						
3628					97,39	- 8,51					21/1	
		P 175a	střednice společné řeky Malše přes lomové body 3624 až 3632		99,25	0		158	47	58		
3629			Mittellinie des gemein- samen Flusses Maltzsch über die Bruchpunkte 3624 bis 3632		20,59	- 5,48						
3630					39,97	- 4,02						
3631					59,34	- 3,98						
3632					78,73	- 5,21						
III/36-4 ČS I					98,34	-15,42	186,81					

**POPIS STÁTNÍCH HRANIC  
GRENZBESCHREIBUNG**

Hraniční úsek:  
Sektion: **III**

Část státních hranic:  
Grenzstrecke: **III/35**

až **III/37-5**  
bis

Hraniční znak Grenzzeichen	Druh Art	Polygo- nový bod číslo Polygon- punkt Nummer	Průběh státních hranic od předcházejícího hraničního znaku Grenzverlauf vom vorhergehenden Grenzzeichen	Poloha k polygonové straně (y: vpravo +, vlevo -) Lage zur Polygonseite (y: rechts +, links -)			Vodorovná vzdálenost Horizontale Entfernung		Vrcholový úhel Polygonwinkel		Přís. státní hranice Blatt Nr.	Poznámky Anmerkung
				x	y	m	m	°	'	''		
1	2	3	4	5	6	7	8	9	10			
III/36-4 Ø	I	P 176a		100,18	0	196,03	169 33	10			15,53 m (III/36-4ČS - III/36-4Ø)	
3633				0,52	- 8,08							
3634				125,36	- 7,09							
III/36-5 ČS I			střednice společné řeky Malše přes lomové body 3633 až 3640	125,35	-14,67	124,37					14,67 m (III/36-5ČS - III/36-5Ø)	
III/36-5 Ø I	I	P 177a		125,36	0	125,36	187 02	01		21/1		
3635				28,53	- 9,65							
3636			Mittellinie des gemein- samen Flusses Maltsch über die Bruchpunkte 3633 bis 3640	58,01	-10,76							
3637				87,54	-10,16							
3638				117,01	- 8,35							
		P 178a		116,37	0		190 46	25				
3639				28,51	-10,65							
3640				57,98	-11,55					21/2		



POPIS STÁTNIČ HLANIC  
GRENZBESCHREIBUNG

Hraniční úsek: **III**  
Sektion:

Část státních hranic:  
Grenzstrecke:

**III/35 až III/37-5**  
**b1a**

Hraniční znak Grenzzeichen	Hraniční číslo Grenznummer	Druh Art	Polygono- nový bod číslo Polygon- punkt Nummer	Průběh státních hranic od předcházejícího hraničního znaku Grenzverlauf vom vorhergehenden Grenzzeichen	Poloha k polygonové straně (v: vpravo +, vlevo -) Lage zur Polygonseite (v: rechts +, links -)		Vodorovná vzdálenost Horizontale Entfernung		Vrcholový úhel Polygonwinkel		Plán státních hranic list č. Grenzplan Blatt Nr.	Poznámky Anmerkung
					x m	y m	m	m	°	'		
1		2	3	4	5	6	7	8	9	10		
3641					87,48	-10,87						
3642					116,93	- 8,67						
III/36-6 ČS		I			117,50	-16,60	237,57					
III/36-6 ů		I	P 179a	střednice společné řeky Malše přes lomové body 3641 až 3648	116,29	0	231,63	189 08	42			16,65 m (III/36-6ČS - III/36-6ů)
3643					28,77	- 9,72					21/2	
3644					58,25	- 9,43						
3645				Mittellinie des gemein- samen Flusses Maltsch über die Bruchpunkte 3641 bis 3648	87,71	- 7,65						
3646			P 180a		87,29	0		188 08	03			
3646					28,85	- 8,71						
3647					58,34	- 8,23						
3648					98,34	- 7,14						
III/36-7 ČS		I			98,44	-15,29	188,97					

POPIS STÁTNÍCH HRANIC  
GRENZBESCHREIBUNG

Hraniční úsek:  
Sektion: III

Část státních hranic:  
Grenzstrecke: III/35 až III/37-5

Hraniční znak Grenzzeichen	Hraniční číslo Grenznummer	Druh Art	Polygono- nový bod číslo Polygon- punkt Nummer	Průběh státních hranic od předcházejícího hraničního znaku Grenzverlauf vom vorhergehenden Grenzzeichen	Poloha k polygonové straně (y: vpravo +, vlevo -) Lage zur Polygonseite (y: rechts +, links -)		Vodorovná vzdálenost Horizontale Entfernung		Vrcholový úhel Polygonwinkel		Přímá státní hraniční list Grenzplan Blatt Nr.	Poznámky Anmerkung
					x m	y m	m	m	°	'		
1		2	3	4	5	6	7	8	9	10		
III/36-7 ů		I	P 181a		<u>98,24</u>	0	185,06	164	24	52		15,29 (III/36-7ŮS - III/36-7Ů)
3649					19,64	- 2,88						
3650					37,33	- 0,30						
3651				střednice společné řeky Malše přes lomové body 3649 až 3658	55,31	+ 0,39						
3652					73,31	- 0,55					21/2	
3653					91,20	- 2,87						
3654				Mittellinie des gemein- samen Flusses Maltisch über die Bruchpunkte 3649 bis 3658	108,45	- 6,91						
3655			P 182a		<u>110,66</u>	0		147	39	36		
3656					18,88	- 2,56						
3657					36,70	+ 0,12						
3658					54,70	+ 1,22						
					72,73	+ 1,54						

POPIS STÁTNIÍCH HRANIC GRENZBESCHREIBUNG		Hraniční úsek: III Sektion:		Část státních hranic: Grenzstrecke: III/35 až III/37-5		Poznámky Anmerkung			
Hraniční znak Grenzzeichen	Druh Art	Polygo- nový bod číslo Polygon- punkt Nummer	Průběh státních hranic od předcházejícího hraničního znaku Grenzverlauf vom vorhergehenden Grenzzeichen	Poloha k polygonové straně (y: vpravo +, vlevo -) Lage zur Polygonseite (y: rechts +, links -)		Vodorovná vzdálenost Horizontale Entfernung	Vrcholový úhel Polygonwinkel	Plán státních hranic list č. 9 Grenzplan Blatt Nr. 9	
				x m	y m				
1	2	3	4	5	6	7	8	9	10
3659				90,61	- 0,99				
3660				108,37	- 4,64				
III/37 ůs	P		střednice společné řeky Malše přes lomové body 3659 až 3706	119,66	-17,71	208,17		21/2	18,66 m (III/37ůs - III/37Ů)
III/37 ů	P	P 183a		125,54	0	226,90	155 56 24		
3700				0,91	- 9,06				
3701				20,20	- 6,80				
3702			Mittellinie des Gemein- samen Flusses Maltsch über die Bruchpunkte 3659 bis 3706	39,85	- 5,81				
3703				59,50	- 5,78				
3704				79,10	- 6,94			22/1	
3705				98,68	- 8,13				
		P 184b		99,60	0		170 51 52		
3706				19,97	- 6,86				

POPIS STÁTNÍCH HRANIC  
GRENZBESCHREIBUNG

Hraniční úsek:  
Sektion: III

Část státních hranic:  
Grenzstrecke:

III/35 až III/37-5  
bis

Hraniční znak Grenzzeichen	Číslo Nummer	Druh Art	Polygo- nový bod číslo Polygon- punkt Nummer	Průběh státních hranic od předcházejícího hraničního znaku Grenzverlauf vom vorhergehenden Grenzzeichen	Poloha k polygonové straně (y: vpravo +, vlevo -) Lage zur Polygonseite (y: rechts +, links -)		Vodorovná vzdálenost Horizontale Entfernung	Vrcholový úhel Polygonwinkel			Plán státních hranic Grenzplan Blatt Nr.	Poznámky Anmerkung	
					x m	y m		°	'	"			
	1	2	3	4		5	6	7	8			9	10
3707						39,59	- 6,32						
3708						59,31	- 5,76						
3709						79,07	- 5,68						
3710						98,78	- 6,35						
3711						119,16	- 8,37						
						121,47	0		170	14	34	22/1	
3712			P 184c		střednice společné řeky Malše přes lomové body 3707 až 3715	19,58	- 7,97						
3713					Mittellinie des gemein- samen Flusses Maltsoh über die Bruchpunkte 3707 bis 3715	39,31	- 8,03						
3714						59,02	- 8,65						
III/37-1 čs		I				77,29	-19,74	287,87					19,93 m (III/37-1čs - III/37-10)
3715						78,66	- 9,80						
III/37-1 ů		I	P 185a			80,01	0	298,68	174	07	31		

POPIS STÁTNÍCH HRANIC  
GRENZBESCHREIBUNG

Hraniční úsek:  
Sektion: IIII

Část státních hranic:  
Grenzstrecke:

III/35 až III/37-5  
b18 b19

Hraniční znak Grenzzeichen	Druh Art	Polygo- nový bod číslo	Průběh státních hranic od předcházejícího hraničního znaku Grenzverlauf vom vorhergehenden Grenzzeichen	Poloha k polygonové straně (y: vpravo +, vlevo -) Lage zur Polygonseite (y: rechts +, links -)			Vodorovná vzdálenost Horizontale Entfernung	Vrcholový úhel Polygonwinkel			Poznámky Anmerkung
		Polygon- punkt Nummer		x m	y m	m		°	'	"	
1	2	3	4	5	6	7	8	9	10		
		P 186a		<u>101,63</u>	0		180	10	09		
3716				80,84	- 8,43						
3717		P 187a		<u>90,92</u>	0		190	18	57	22/1	
3718			střednice společné řeky Malše přes lomové body 3716 až 3723	8,74	- 8,10						
3719				34,64	- 9,70						
3720			Mittellinie des gemein- samen Flusses Maltsch über die Bruchpunkte 3716 bis 3723	54,76	- 9,65						
3721				74,93	- 9,14						
III/37-2 ČS	I			94,96	- 7,93					22/2	
III/37-2 Ö	I	P 188a		95,50	-16,17	290,90				16,20 m (III/37-2ČS - III/37-2Ö)	
3722				<u>94,45</u>	0	285,95	189	04	58		
3723				19,42	- 9,56						
				<u>39,57</u>	-10,33						

POPIS STÁTNÍCH HRANIC  
GRENZBESCHREIBUNG

Hraniční úsek:  
Sektion: III

Část státních hranic:  
Grenzstrecke: III/35 až III/37-5

Hraniční znak Grenzzeichen	Druh Art	Polygono- nový bod číslo Polygon- punkt Nummer	Průběh státních hranic od předcházejícího hraničního znaku Grenzverlauf vom vorhergehenden Grenzzeichen		Poloha k polygonové straně (y: vpravo +, vlevo -) Lage zur Polygonseite (y: rechts +, links -)		Vodorovná vzdálenost Horizontale Entfernung	Vrcholový úhel Polygonwinkel			Poznámky Anmerkung
			x m	y m	x m	y m		°	'	"	
1	2	3	4	5	6	7	8	9	10		
3724				59,75	-10,45						
3725				79,94	-10,00						
3726				100,17	- 8,47						
3727		P 189a	střednice společné řeky Malše přes lomové body 3724 až 3732	99,77	0		189	12	44		
3728				19,28	- 9,73					22/2	
3729			Mittellinie des Gemein- samen Flusses Maltisch über die Bruchpunkte 3724 bis 3732	39,53	-10,55						
3730				59,81	-10,47						
III/37-3 ČS I				80,09	- 9,62						
III/37-3 Ů I P 190a				100,93	-16,86	204,22				16,91 m (III/37-3ČS - III/37-3Ů)	
3731				99,61	0	198,74	184	24	46		
3732				0,01	- 8,35						
				20,28	- 8,39						

POPIS STÁTNÍCH HRANIC  
GRENZBESCHREIBUNG

Hraniční úsek: **III**  
Sektion:

Část státních hranic:  
Grenzstrecke: **III/35 až III/37-5**

Hraniční znak Grenzzeichen	Číslo Nummer	Druh Art	Polygo- nový bod číslo Polygon- punkt Nummer	Průběh státních hranic od předcházejícího hraničního znaku Grenzverlauf vom vorhergehenden Grenzzeichen	Poloha k polygonové straně (y: vpravo +, vlevo -) Lage zur Polygonseite (y: rechts +, links -)			Vodorovná vzdálenost Horizontale Entfernung	Vrcholový úhel Polygonwinkel			Poznámky Anmerkung
					x	y	m		m	°	'	
1		2	3	4	5	6	7	8	9	10		
3733					39,71	- 7,90						
3734					65,69	- 6,95						
3735					79,92	-12,29						
3736					87,53	-14,08						
3737					106,67	- 8,18						
			P 191a		124,12	0		198 30 57				
3738					5,74	- 8,04						
3739					24,80	- 7,37						
III/37-4 ČS I					82,59	-12,54	208,75					
3740					85,34	- 6,73					23/113,88 m	
III/37-4 Ů I P 192a					88,54	0	209,96	190 56 12			(III/37-4ČS - III/37-4Ů)	
3741					25,04	- 7,50						

POPIS STÁTNÍCH HRANIC  
GRENZBESCHREIBUNG

Hraniční úsek:  
Sektion: III

Část státních hranic:  
Grenzstrecke:

III/35 až III/37-5  
bis

Hraniční znak Grenzzeichen	Druh Art	Polygono- nový bod číslo Polygon- punkt Nummer	Průběh státních hranic od předcházejícího hraničního znaku Grenzverlauf vom vorhergehenden Grenzzeichen		Poloha k polygonové straně (v: vpravo +, vlevo -) Lage zur Polygonseite (v: rechts +, links -)			Vodorovná vzdálenost Horizontale Entfernung	Vrcholový úhel Polygonwinkel			Poznámky Anmerkung
			x m	y m	x m	y m	°		'	"		
1	2	3	4		5	6	7	8			9	10
3742					68,40	- 5,56						
3743		P 192b			79,94	0		166	41	05		
3744					14,12	- 3,67						
3745					80,07	- 7,69						
III/37-5 ČS	I				116,56	- 5,32						
III/37-5 ů	I	P 192c			117,14	-10,99	201,37					11,07 m (III/37-5ČS - III/37-5ů)
3746					115,78	0	194,44	196	02	08		
3747					22,55	- 9,16						
3748					37,18	-10,01						
3749					49,76	- 9,95						
3750					54,11	-10,03						
					56,99	- 8,87						










## Vysvětlivky k plánu státních hranic

Plán státních hranic obsahuje znázornění čáry státních hranic, všech hraničních znaků, hraničních bodů a polygonových bodů jakož i důležité topografické podrobnosti v blízkosti čáry státních hranic. Názvy států jsou uvedeny iniciálami "ČS" a "Ö"; názvy obcí, okresů a na rakouské straně země jsou vypsané v plném znění.

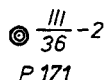
### Vysvětlení značek



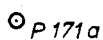
čára státních hranic



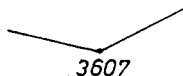
hraniční znak



hraniční znak totožný  
s polygonovým bodem



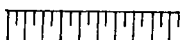
polygonový bod



lomový bod čáry  
státních hranic



čára pro detail



svah




směr toku

## Erläuterungen zum Grenzplan

Der Grenzplan enthält die Darstellung der Staatsgrenzlinie, aller Grenzzeichen, Grenzpunkte und Polygonpunkte sowie wichtige topographische Einzelheiten in der Nähe der Staatsgrenzlinie. Die Namen der Staaten sind durch die Initialen "Ö" und "ČS" angegeben; die Namen der Gemeinden, der Bezirke und auf österreichischer Seite auch der Länder sind voll ausgeschrieben.

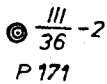
### Zeichenerklärung



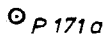
Staatsgrenzlinie




Grenzzeichen



Grenzzeichen identisch  
mit Polygonpunkt




Polygonpunkt



Bruchpunkt der Grenzlinie



Linie für das Detail



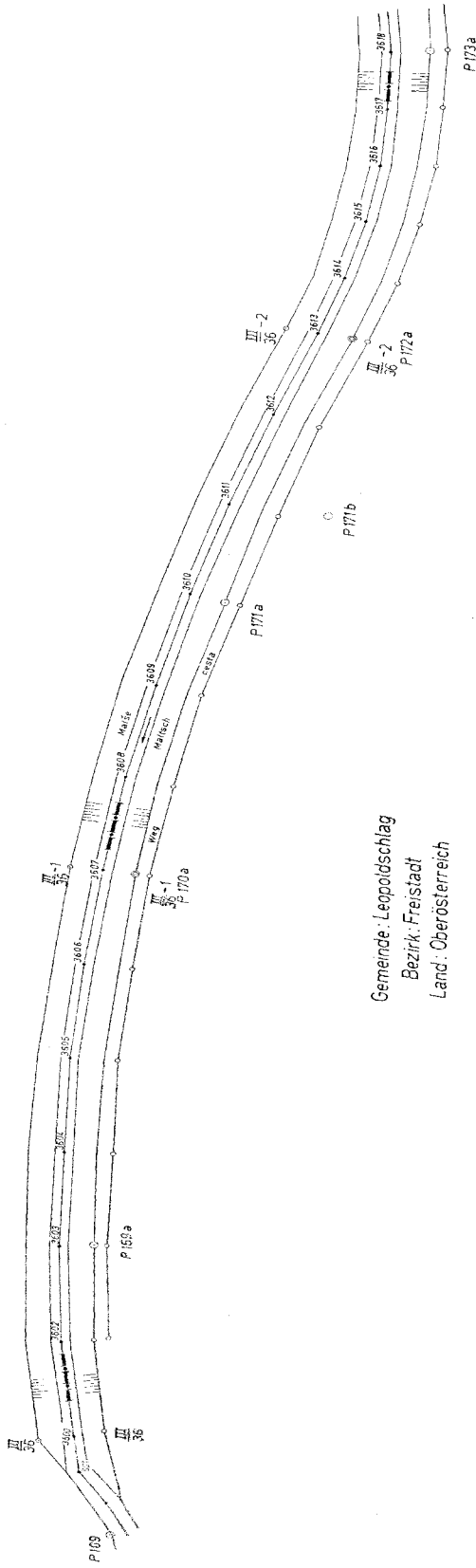
Böschung



Fließrichtung

ČS

Okres: Český Krumlov  
 Obec: Dolní Dvořiště



Gemeinde: Leopoldschlag  
 Bezirk: Freistadt  
 Land: Oberösterreich

Ö

Oberechtičnost projekta/kvalifikace: Státní správa Československé státní dráhy	Gemessen Plan státních drah
Seznam: Hran č. 1/37-5	Blatt Nr.: 20/1
Geostrojce: Československé státní dráhy	Číslo: 1:1000
Aufgenommen im Jahr: Zoočíslo v roce	1975
Österr. Vermessungsdienst: Rätkovský zeminářůž	
Tschechoslovenský Vermessungsdienst: Československý zeminářůž	



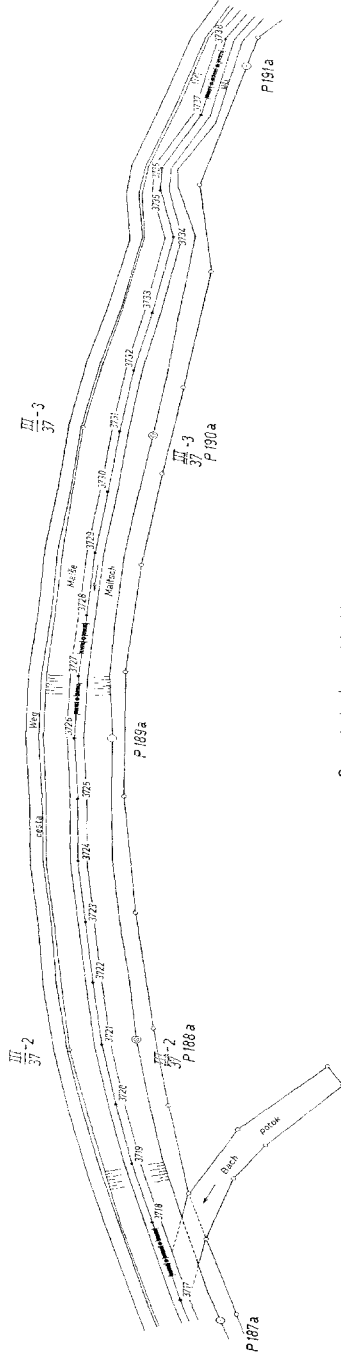






ČS

Okres: Český Krumlov  
Obec: Dolní Dvořiště



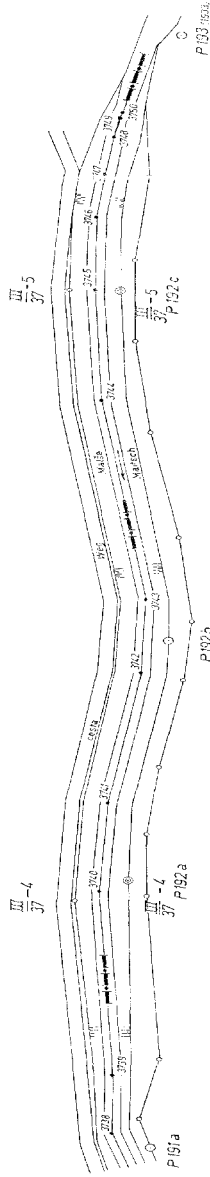
Gemeinde: Leopoldsdorf  
Bezirk: Freistadt  
Land: Oberösterreich

Ö

Obvlastňující územní jednotka Stav územní Číslo evidenční listu katastrálního území v listě	III	Blatná 2212	Okres 2212
Stavba Územní list Číslo evidenční listu katastrálního území v listě	III/35 - IV/37 - 5	Měřítko 1:1000	
Auditor Zařídil a vyznačil Číslo Rok Technická služba Číslo Číslo	1981		

ČS

Okres: Český Krumlov  
Obec: Dolní Dvořiště



Gemeinde: Leopoldsdorf  
Bezirk: Freistadt  
Land: Oberösterreich

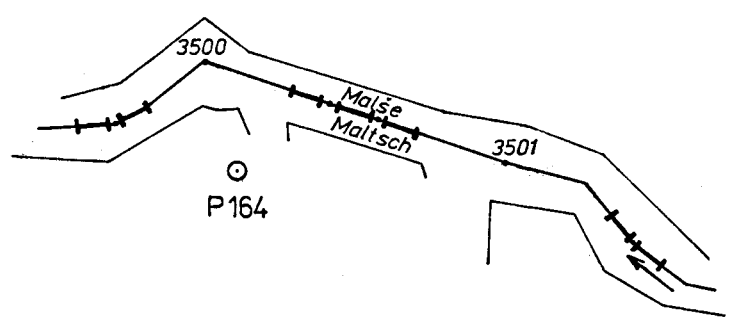
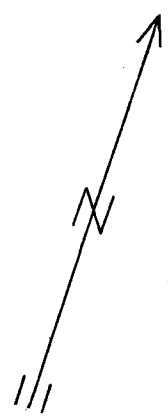
Ö

0  
P194



Obvornostná karta katastrálního území Státní hranice Československé státní hranice	Graniční Př. stĺpec: hranič.
Státní hranice Státní hranice	Blat. No. 23/1 List. No.
Graniční území Číslo státní hranice Státní hranice	Měřítko: 1:1000 Měřítko:
Graniční území Státní hranice	1981 Rok vydání:
Obvornostná karta katastrálního území Státní hranice	Obvornostná karta katastrálního území Státní hranice
Graniční území Státní hranice	Graniční území Státní hranice

ČS  
 Okres: Český Krumlov  
 Obec: Dolní Dvořiště



Gemeinde: Leopoldschlag  
 Bezirk: Freistadt  
 Land: Oberösterreich

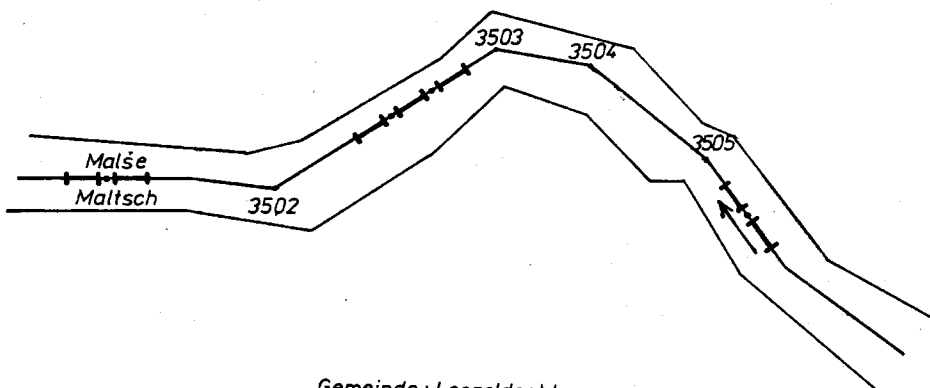

Ö

Československo-rakouské státní hranice Österreichisch-tschechoslowakische Staatsgrenze		Plán státních hranic Grenzplan	
Hraniční úsek: Sektion: III		List č.: Blatt Nr.: 20/1a	
Část státních hranic: Grenzstrecke: III/35-III/37-5		Měřítko: Maßstab: 1:500	
Zaměřeno v roce: Aufgenommen im Jahre:		1991	
Rakouský zeměměřič: Österr. Vermessungsfachmann:			
Československý zeměměřič: Tschechoslowakischer Vermessungsfachmann:			

ČS

Okres: Český Krumlov

Obec: Dolní Dvořiště



⊙  
P168

Gemeinde: Leopoldschlag

Bezirk: Freistadt

Land: Oberösterreich

Ö

Československo-rakouské státní hranice Österreichisch-tschechoslowakische Staatsgrenze		Plán státních hranic Grenzplan	
Hraniční úsek: Sektion: III		List č.: Blatt Nr.: 20/2a	
Část státních hranic: Grenzstrecke: III/35-III/37-5		Měřtko: Maßstab: 1:500	
Zaměřeno v roce: Aufgenommen im Jahre:		1991	
Rakouský zeměměřič: Österr. Vermessungsfachmann:			
Československý zeměměřič: Tschechoslowakischer Vermessungsfachmann:			

## Vysvětlivky k situačnímu plánu

Situační plán obsahuje znázornění dosavadního a nového průběhu státních hranic, místo a označení dosavadních a nových hraničních znaků, pořadová čísla oddělených částí území a jejich plošnou výměru. Názvy států jsou uvedeny iniciálami "ČS" a "Ö"; názvy obcí, okresů a na rakouské straně zemí jsou vypsány v plném znění.

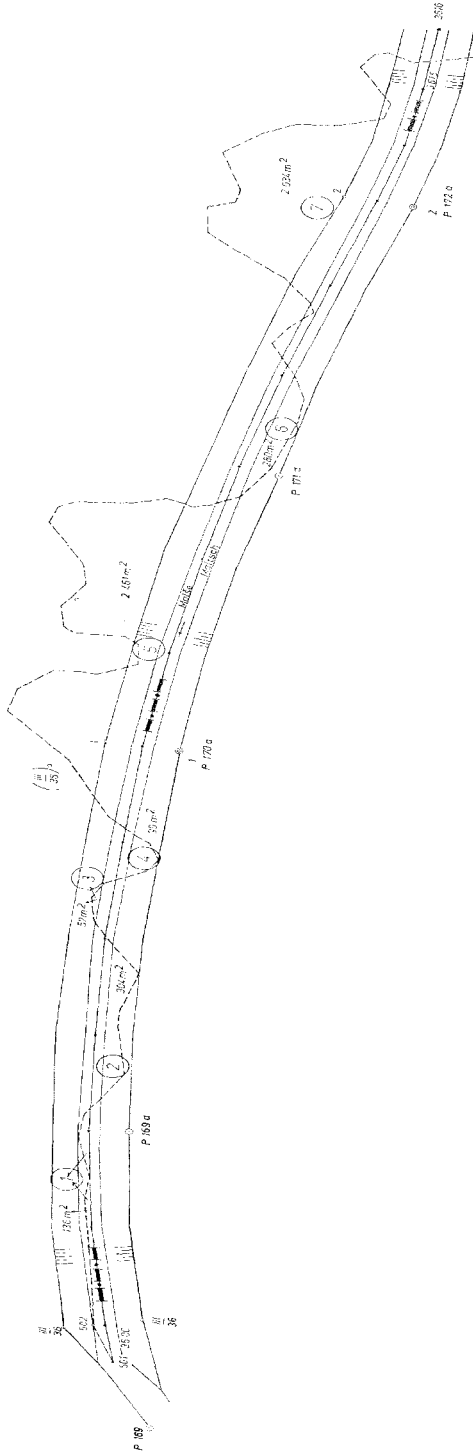
### Vysvětlení značek

-----	dosavadní průběh státních hranic
—+—+—+—+—+—+—	nový průběh státních hranic
$\left(\frac{0}{17}\right)$	označení hraničního znaku dosavadního průběhu státních hranic
$\frac{0}{2}$	označení hraničního znaku nového průběhu státních hranic
① 125 m <sup>2</sup>	číslo oddělené části státního území s jeho plošnou výměrou



ČS

Okres: Český Krumlov  
Obec: Dolní Dvůřítě



Gemeinde: Leopoldsdorf  
Bezirk: Freistadt  
Land: Oberösterreich

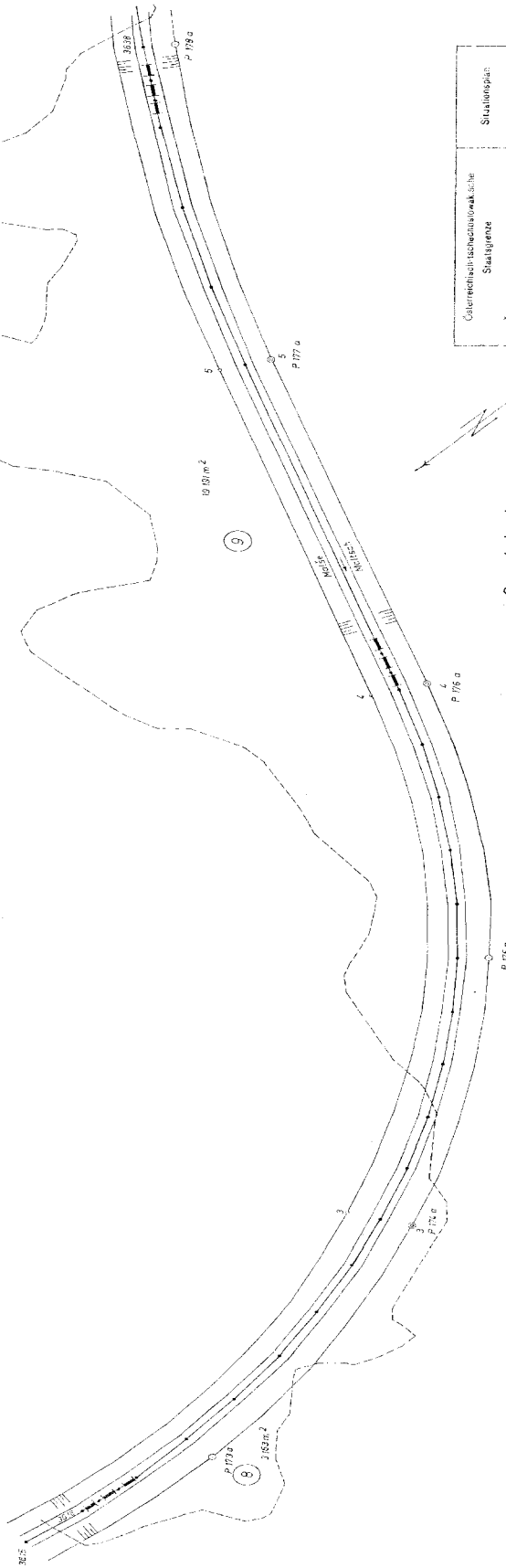
Ö

Československá socialistická republika	Státní územní plán
Středočeský územní plán	Státní územní plán
Československá socialistická republika	Státní územní plán
Okres: Český Krumlov	Blah. č.: 20/1
Číslo územního plánu: III/35-III/37-5	Let. č.: 1983
Číslo územního plánu: 1983	Měřítko: 1 : 1 000
Okres: Český Krumlov	1983
Okres: Český Krumlov	1983



ČS

Okres: Český Krumlov  
Obec: Dolní Dvořiště



Colloquially: <i>Staniční nádraží</i>	Station name: <i>Staniční nádraží</i>	Station type: <i>Staniční</i>	Station status: <i>Staniční</i>
Official name: <i>Československá národní státní dráha</i>	Section: <i>III</i>	Plan No.: <i>21/1</i>	Sheet No.: <i>21/1</i>
Scale: <i>1:1 000</i>	Map No.: <i>III/35-III/37-5</i>	Map scale: <i>1:1 000</i>	Year: <i>1983</i>
Created in: <i>1983</i>	Created in: <i>1983</i>	Created in: <i>1983</i>	Created in: <i>1983</i>

Gemeinde: Leopoldsdorf  
Bezirk: Freistadt  
Land: Oberösterreich

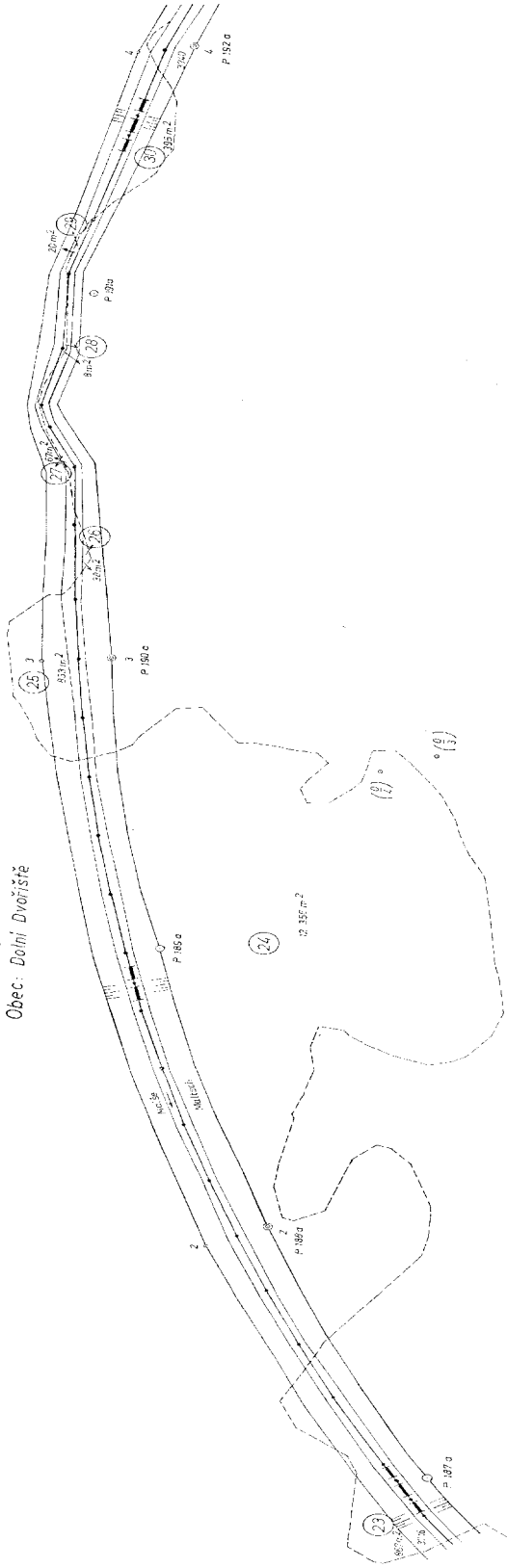
Ö





ČS

Okres Český Krumlov  
Obec: Dolní Dvořiště



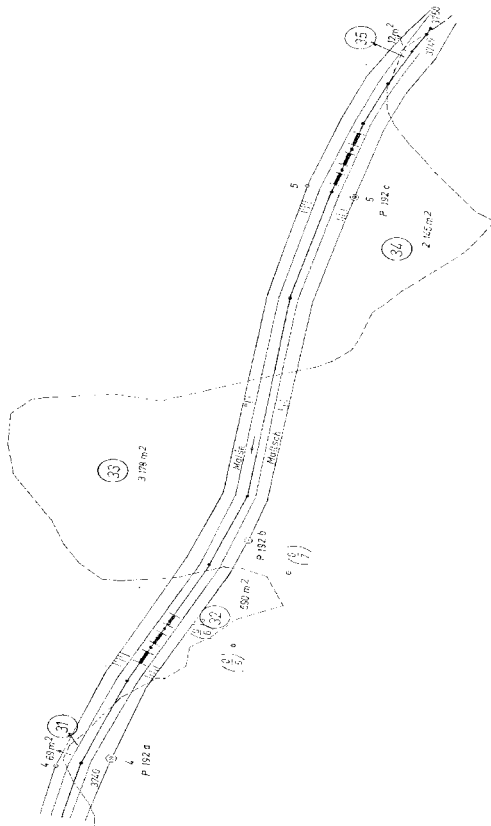
Gemeinde : Leopoldsdorf  
Bezirk : Freistadt  
Land : Osterreich



Obecně-česká katastrální územní Státní hranice	Státní hranice	Státní hranice
Čestoslavo-uherské státní hranice	Státní hranice	Státní hranice
Sekce: Plánčí úsek:	III	22/2
Gravurač: Čís. státní hranice:	III/35 - III/37-5	Měřítko: 1:1000
Emise m. j. let: Vydáno v roce:		1983

ČS

Okres Český Mumblov  
Obec : Dolní Dvoriště



P 103

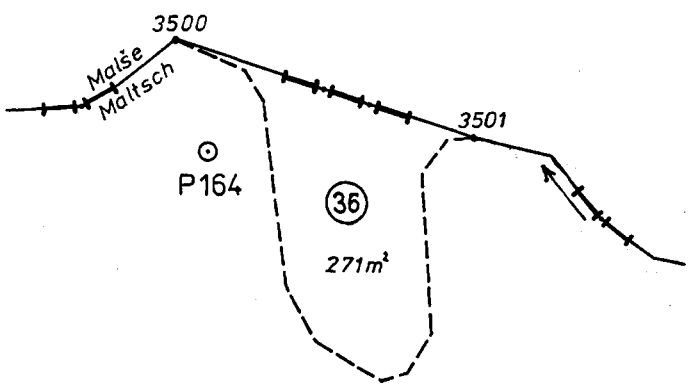
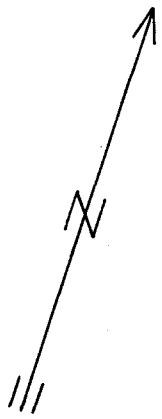
Gemeinde : Leopoldsdorf  
Bezirk : Freistadt  
Land : Oberösterreich

Ö

Oběreč, seřitosečeskoslovenské Státsgrnize Československoslovenské státsní grnize	Siluetní pláň Siluetní pláň
Sekce: Hráníčí ústev. III	Bláň N.č.: L.č. E.: 23/1
Grnizníček: III/25 - III/27-5 Čísť státsní hrnizce:	Měřítok: Měřítko: 1 : 1 000
Ešleřní m. Áhrte: Výřnovená v roce: 1983	

ČS

Okres: Český Krumlov  
Obec: Dolní Dvořiště



Gemeinde: Leopoldschlag  
Bezirk: Freistadt  
Land: Oberösterreich

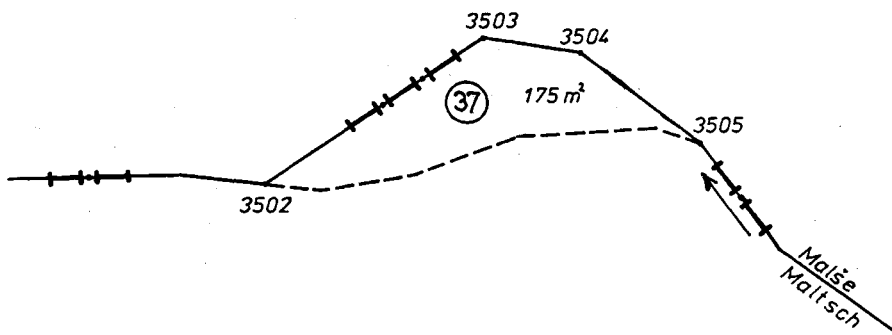

Ö

Československo-rakouské státní hranice hranice Österreichisch-tschechoslowakische Staatsgrenze		Situační plán Situationsplan	
Hraniční úsek: Sektion:	III	List č.: Blatt Nr.:	20/1a
Část státních hranic: Grenzstrecke:	III/35-III/37-5	Měřítko: Maßstab:	1:500
Vyhotoveno v roce: Erstellt im Jahre:	1991		

ČS

Okres: Český Krumlov

Obec: Dolní Dvořiště



○  
P168

Gemeinde: Leopoldschlag

Bezirk: Freistadt

Land: Oberösterreich

Ö

Československo-rakouské státní hranice hranice Österreichisch-tychechoslowakische Staatsgrenze		Situační plán Situationsplan	
Hraniční úsek: Sektion:	III	List č.: Blatt Nr.:	20/2a
Část státních hranic: Grenzstrecke:	III/35-III/37-5	Měřítko: Maßstab:	1:500
Vyhotoveno v roce: Erstellt im Jahre:	1991		

**ČESKOSLOVENSKO-RAKOUSKÉ STÁTNÍ HRANICE**  
**ÖSTERREICHISCH-TSCHECHOSLOWAKISCHE STAATSGRENZE**

SEZNAM PLOCH K SITUAČNÍMU PLÁNU Č.  
 FLÄCHENVERZEICHNIS ZUM SITUATIONSPLAN NR.

20/1,21/1,21/2,  
 22/1,22/2,23/1,  
 20/1a,20/2a

Hraniční úsek:  
 Sektion: III

Část území  Gebietsteil	PLOCHA FLÄCHE		Poznámka  Anmerkung
	oddělená od českosloven- ského státního území  von tschechoslowakischem Staatsgebiet abgetrennt	oddělená od rakouského státního území  von österreichischem Staatsgebiet abgetrennt	
	m <sup>2</sup>	m <sup>2</sup>	
1	2	3	4
1		136	
2	304		
3		57	
4	99		
5		2461	
6	280		
7		2034	
8	3163		
9		19191	
10	48		
11		685	
12	2383		
13		4877	
14	307		
15		370	
16	10488		
17		480	
18	71		
19		73	
20	47		
21		434	
22	2676		
23		867	
24	12356		
25		833	
26	38		
27		67	
28	8		
29		20	
30	395		
31		69	
32	590		
33		3178	
34	2145		
35		12	
36	271		
37	175		
Součet Summe	35844	35844	



**Vysvětlivky**  
**k seznamu souřadnic hraničních znaků, hraničních bodů**  
**a polygonových bodů**

---

V jednotlivých sloupcích jsou uvedeny :

Sloupec 1 : číslo hraničního znaku, hraničního bodu nebo polygonového bodu

Sloupec 2 : hodnota "y" v původním hraničním souřadnicovém systému

Sloupec 3 : hodnota "x" v původním hraničním souřadnicovém systému

Sloupec 4 : případné poznámky

Erläuterungen zum Verzeichnis der Koordinaten der Grenzzeichen,  
Grenzpunkte und Polygonpunkte

In den einzelnen Spalten sind eingetragen:

Spalte 1: Die Nummer des Grenzzeichens, des  
Grenzpunktes oder des Polygonpunktes

Spalte 2: Der y- Wert im ursprünglichen  
Grenzkoordinatensystem

Spalte 3: Der x- Wert im ursprünglichen  
Grenzkoordinatensystem

Spalte 4: Allfällige Anmerkungen

**ČESKOSLOVENSKO-RAKOUSKÉ STÁTNÍ HRANICE**  
**ÖSTERREICHISCH-TSCHECHOSLOWAKISCHE STAATSGRENZE**

Strana: 1  
 Seite: 1

SOUŘADNICE HRANIČNÍCH ZNAKŮ, HRANIČNÍCH BODŮ A POLYGONOVÝCH BODŮ KOORDINATEN DER GRENZZEICHEN, GRENZPUNKTE UND POLYGONPUNKTE			
Hraniční úsek: Sektion:		Část státních hranic: Grenzstrecke:	
<b>III</b>		<b>III/35 až III/37-5</b> <b>bis</b>	
Číslo Nummer	Pravoúhlé rovinné souřadnice Rechtwinkelige Koordinaten		Poznámky Anmerkung
	±y m	+ x - 5 000 000,00m	
1	2	3	4
P 169	- 135 361,46	389 405,11	
501	- 135 353,75	389 383,24	
III/36 ČS	- 135 343,18	389 371,46	
3600	- 135 352,82	389 370,44	
III/36 Ø	- 135 361,20	389 369,55	
3602	- 135 350,68	389 338,33	
3603	- 135 351,27	389 306,47	
P 169a	- 135 360,20	389 306,70	
3604	- 135 353,80	389 274,72	
3605	- 135 357,27	389 242,80	
3606	- 135 362,29	389 211,12	
III/36-1 ČS	- 135 360,01	389 177,47	
3607	- 135 368,41	389 179,70	
III/36-1 Ø	- 135 376,60	389 181,88	P 170a
3608	- 135 375,69	389 148,70	
3609	- 135 384,43	389 117,97	
3610	- 135 394,28	389 087,48	
P 171a	- 135 403,35	389 090,74	
3611	- 135 405,45	389 057,43	
P 171b	- 135 430,11	389 062,29	

**ČESKOSLOVENSKO-RAKOUSKÉ STÁTNÍ HRANICE**  
**ÖSTERREICHISCH-TSCHECHOSLOWAKISCHE STAATSGRENZE**

Strana: 2  
Seite:

**SOUŘADNICE HRANIČNÍCH ZNAKŮ, HRANIČNÍCH BODŮ A POLYGONOVÝCH BODŮ**  
**KOORDINATEN DER GRENZZEICHEN, GRENZPUNKTE UND POLYGONPUNKTE**

Hraniční úsek: **III** Část státních hranic: **III/35 až III/37-5**  
 Sektion: **III** Grenzstrecke: **III/35 bis III/37-5**

Číslo Nummer	Pravouhlé rovinné souřadnice Rechtwinkelige Koordinaten		Poznámky Anmerkung
	±y m	+ x - 5 000 000,00m	
1	2	3	4
3612	- 135 417,41	389 027,73	
III/36-2 ČS	- 135 421,62	388 998,13	
III/36-2 Ř	- 135 438,11	389 002,21	P 172a
3613	- 135 429,56	389 000,10	
3614	- 135 436,62	388 981,93	
3615	- 135 441,95	388 963,22	
3616	- 135 446,25	388 944,25	
3617	- 135 449,10	388 924,98	
3618	- 135 450,14	388 905,59	
P 173a	- 135 459,98	388 905,09	
3619	- 135 449,88	388 886,13	
3620	- 135 448,28	388 866,79	
3621	- 135 445,23	388 847,70	
3622	- 135 440,74	388 828,75	
3623	- 135 435,16	388 811,15	
III/36-3 ČS	- 135 427,30	388 815,01	
III/36-3 Ř	- 135 443,18	388 807,22	P 174a
3624	- 135 428,01	388 793,01	
3625	- 135 419,52	388 775,48	
3626	- 135 409,62	388 758,82	

Strana: 3  
Seite:

**ČESKOSLOVENSKO-RAKOUSKÉ STÁTNÍ HRANICE**  
**ÖSTERREICHISCH-TSCHECHOSLOWAKISCHE STAATSGRENZE**

SOUŘADNICE HRANIČNÍCH ZNAKŮ, HRANIČNÍCH BODŮ A POLYGONOVÝCH BODŮ  
KOORDINATEN DER GRENZZEICHEN, GRENZPUNKTE UND POLYGONPUNKTE

Hraniční úsek: **III** Část státních hranic: **III/35 až III/37-5**  
Sektion: **III** Grenzstrecke: **III/35 bis III/37-5**

Číslo Nummer	Pravouhlé rovinné souřadnice Rechtwinkelige Koordinaten		Poznámky Anmerkung
	± y	m + x - 5 000 000,00m	
1	2	3	4
3627	- 135 398,58	388 742,86	
3628	- 135 386,34	388 727,68	
P 175a	- 135 392,72	388 721,75	
3629	- 135 373,16	388 713,31	
3630	- 135 358,84	388 700,17	
3631	- 135 343,65	388 688,15	
3632	- 135 327,66	388 677,11	
III/36-4 ČS	- 135 305,94	388 672,99	
III/36-4 Ø	- 135 314,04	388 659,74	P 176a
3633	- 135 309,81	388 666,64	
3634	- 135 199,84	388 607,55	
III/36-5 ČS	- 135 196,31	388 614,26	
III/36-5 Ø	- 135 203,14	388 601,28	P 177a
3635	- 135 174,21	388 592,91	
3636	- 135 149,38	388 576,98	
3637	- 135 125,48	388 559,62	
3638	- 135 102,32	388 541,31	
P 178a	- 135 107,62	388 534,82	
3639	- 135 080,07	388 521,90	
3640	- 135 058,80	388 501,47	

SOUŘADNICE HRANIČNÍCH ZNAKŮ, HRANIČNÍCH BODŮ A POLYGONOVÝCH BODŮ  
KOORDINATEN DER GRENZZEICHEN, GRENZPUNKTE UND POLYGONPUNKTE

Hraniční úsek:  
Sektion: III

Část státních hranic:  
Grenzstrecke: III/35 až III/37-5  
bis

Číslo Nummer	Pravouhlé rovinné souřadnice Rechtwinkelige Koordinaten		Poznámky Anmerkung
	±y m	+ x - 5 000 000,00m	
1	2	3	4
3641	- 135 038,65	388 479,92	
3642	- 135 019,62	388 457,34	
III/36-6 ČS	- 135 013,55	388 462,48	
III/36-6 Ø	- 135 026,26	388 451,73	P 179a
3643	- 135 001,72	388 433,85	
3644	- 134 984,94	388 409,60	
3645	- 134 969,39	388 384,52	
P 180a	- 134 975,88	388 380,45	
3646	- 134 954,98	388 358,74	
3647	- 134 941,96	388 332,28	
3648	- 134 924,70	388 296,18	
III/36-7 ČS	- 134 917,40	388 299,80	
III/36-7 Ø	- 134 931,10	388 293,01	P 181a
3649	- 134 915,66	388 280,53	
3650	- 134 905,56	388 265,78	
3651	- 134 893,87	388 252,10	
3652	- 134 880,97	388 239,51	
3653	- 134 867,14	388 227,94	
3654	- 134 852,47	388 218,00	
P 182a	- 134 856,05	388 211,69	

Strana: 5  
Seite: 5

**ČESKOSLOVENSKO-RAKOUSKÉ STÁTNÍ HRANICE**  
**ÖSTERREICHISCH-TSCHECHOSLOWAKISCHE STAATSGRENZE**

SOUŘADNICE HRANIČNÍCH ZNAKŮ, HRANIČNÍCH BODŮ A POLYGONOVÝCH BODŮ  
KOORDINATEN DER GRENZZEICHEN, GRENZPUNKTE UND POLYGONPUNKTE

Hraniční úsek:

**III**

Část státních hranic:

**III/35 až III/37-5**

Sektion:

Grenzstrecke:

Číslo Nummer	Pravouhlé rovinné souřadnice Rechtwinkelige Koordinaten		Poznámky Anmerkung
	± y m	+ x - 5 000 000,00m	
1	2	3	4
3655	- 134 837,15	388 209,29	
3656	- 134 820,63	388 202,10	
3657	- 134 803,52	388 196,40	
3658	- 134 786,18	388 191,43	
3659	- 134 768,25	388 189,26	
3660	- 134 750,15	388 188,20	
III/37 8s	- 134 735,87	388 197,92	
III/37 8	- 134 734,76	388 179,29	P 183a
3700	- 134 735,30	388 188,38	
3701	- 134 715,89	388 189,20	
3702	- 134 696,33	388 191,33	
3703	- 134 676,92	388 194,41	
3704	- 134 657,75	388 198,66	
3705	- 134 638,61	388 202,93	
P 184b	- 134 636,41	388 195,05	
3706	- 134 619,59	388 207,82	
3707	- 134 600,79	388 213,44	
3708	- 134 581,88	388 219,08	
3709	- 134 563,09	388 225,19	
3710	- 134 544,58	388 232,00	

SOUŘADNICE HRANIČNÍCH ZNAKŮ, HRANIČNÍCH BODŮ A POLYGONOVÝCH BODŮ  
KOORDINATEN DER GRENZZEICHEN, GRENZPUNKTE UND POLYGONPUNKTE

Hraniční úsek:  
Sektion: III

Část státních hranic:  
Grenzstrecke: III/35 až III/37-5  
bis

Číslo Nummer	Pravoúhlé rovinné souřadnice Rechtwinkelige Koordinaten		Poznámky Anmerkung
	±y m	+ x - 5 000 000,00m	
1	2	3	4
3711	- 134 525,86	388 240,29	
P 184c	- 134 521,04	388 233,07	
3712	- 134 507,49	388 249,30	
3713	- 134 490,10	388 258,61	
3714	- 134 472,99	388 268,41	
III/37-1 ČS	- 134 462,06	388 286,78	
3715	- 134 456,19	388 278,65	
III/37-1 Ø	- 134 450,39	388 270,63	P 185a
P 186a	- 134 366,01	388 327,27	
3716	- 134 303,43	388 379,14	
P 187a	- 134 290,37	388 377,72	
3717	- 134 285,56	388 388,62	
3718	- 134 262,43	388 400,37	
3719	- 134 243,94	388 408,31	
3720	- 134 225,22	388 415,85	
3721	- 134 206,36	388 422,69	
III/37-2 ČS	- 134 209,13	388 430,47	
III/37-2 Ø	- 134 203,68	388 415,21	P 188a
3722	- 134 187,22	388 429,27	
3723	- 134 167,89	388 435,00	



ČESKOSLOVENSKO-RAKOUSKÉ STÁTNÍ HRANICE

Strana: 7  
Seite:

ÖSTERREICHISCH-TSCHECHOSLOWAKISCHE STAATSGRENZE

SOUŘADNICE HRANIČNÍCH ZNAKŮ, HRANIČNÍCH BODŮ A POLYGONOVÝCH BODŮ  
KOORDINATEN DER GRENZZEICHEN, GRENZPUNKTE UND POLYGONPUNKTE

Hraniční úsek: **III**  
Sektion:

Část státních hranic: **III/35 až III/37-5**  
Grenzstrecke: **bis**

Číslo Nummer	Pravoúhlé rovinné souřadnice Rechtwinkelige Koordinaten		Poznámky Anmerkung
	± y	m	
1	2	3	4
3724	- 134 148,36	388 440,10	
3725	- 134 128,69	388 444,65	
3726	- 134 108,71	388 448,17	
P 189a	- 134 107,00	388 439,86	
3727	- 134 088,66	388 451,26	
3728	- 134 068,56	388 453,88	
3729	- 134 048,36	388 455,60	
3730	- 134 028,08	388 456,55	
III/37-3 CS	- 134 007,96	388 465,61	
III/37-3 O	- 134 007,78	388 448,70	P 190a
3731	- 134 007,87	388 457,05	
3732	- 133 987,60	388 457,33	
3733	- 133 968,17	388 457,07	
3734	- 133 942,18	388 456,43	
3735	- 133 928,01	388 461,94	
3736	- 133 920,42	388 463,82	
3737	- 133 901,21	388 458,14	
P 191a	- 133 883,67	388 450,17	
3738	- 133 875,74	388 456,06	
3739	- 133 857,80	388 449,59	

SOUŘADNICE HRANIČNÍCH ZNAKŮ, HRANIČNÍCH BODŮ A POLYGONOVÝCH BODŮ  
KOORDINATEN DER GRENZZEICHEN, GRENZPUNKTE UND POLYGONPUNKTE

Hraniční úsek:  
Sektion: III

Část státních hranic: III/35 až III/37-5  
Grenzstrecke: bis

Číslo Nummer	Pravoúhlé rovinné souřadnice Rechtwinkelige Koordinaten		Poznámky Anmerkung
	±y m	+ x - 5 000 000,00m	
1	2	3	4
III/37-4 CS	- 133 801,21	388 436,81	
3740	- 133 800,37	388 430,43	
III/37-4 Ø	- 133 799,39	388 423,05	P 192a
3741	- 133 773,83	388 417,57	
3742	- 133 736,76	388 395,00	
P 192b	- 133 729,32	388 384,57	
3743	- 133 714,73	388 384,34	
3744	- 133 650,10	388 370,64	
3745	- 133 615,68	388 358,66	
III/37-5 CS	- 133 613,49	388 363,94	
III/37-5 Ø	- 133 617,73	388 353,71	P 192c
3746	- 133 593,72	388 349,74	
3747	- 133 580,80	388 342,82	
3748	- 133 570,10	388 336,20	
3749	- 133 566,35	388 333,99	
3750	- 133 564,50	388 331,50	
P 193	- 133 545,08	388 309,20	(1933)

ČESKOSLOVENSKO-RAKOUSKÉ STÁTNÍ HRANICE

Strana: 9

Seite:

ÖSTERREICHISCH-TSCHECHOSLOWAKISCHE STAATSGRENZE

SOUŘADNICE HRANIČNÍCH ZNAKŮ, HRANIČNÍCH BODŮ A POLYGONOVÝCH BODŮ  
 KOORDINATEN DER GRENZZEICHEN, GRENZPUNKTE UND POLYGONPUNKTE

Hraniční úsek:  
 Sektion: III

Část státních hranic:  
 Grenzstrecke: III/35 až III/37-5  
 bis

Číslo Nummer	Pravoúhlé rovinné souřadnice Rechtwinkelige Koordinaten		Poznámky Anmerkung
	± y	m	
1	2	3	4
P 162	- 136 021,78	390 109,94	
III/35 ů	- 135 903,18	390 026,16	P 163
III/35-1 ČS	- 135 895,10	390 032,18	
3500	- 135 771,07	389 989,77	
P 164	- 135 767,53	389 980,86	
3501	- 135 745,49	389 983,37	
P 165	- 135 583,19	389 995,90	
P 167	- 135 454,93	389 728,96	
P 168	- 135 466,56	389 592,10	
3502	- 135 456,52	389 562,66	
3503	- 135 444,60	389 542,60	
3504	- 135 443,85	389 535,85	
3505	- 135 451,55	389 526,09	
P 169	- 135 361,46	389 405,11	

Tyto technické podklady změn průběhu státních hranic pro hraniční úsek II vyhotovila Stálá československo-rakouská hraniční komise.

Diese technischen Unterlagen für die Änderung des Staatsgrenzverlaufes in der Sektion II wurden von der Ständigen österreichisch-tschechoslowakischen Grenzkommision verfaßt.

Vídni ..... dne 30. dubna 1992  
Ve ..... am .....

Předseda  
československé delegace  
Hraniční komise:

Předseda  
rakouské delegace  
Hraniční komise:

Der Vorsitzende der  
tschechoslowakischen Delegation  
in der Grenzkommision:

Der Vorsitzende der  
österreichischen Delegation  
in der Grenzkommision:

Dr. Jiří PEŠEK

Dipl.-Ing. Peter KUBINA