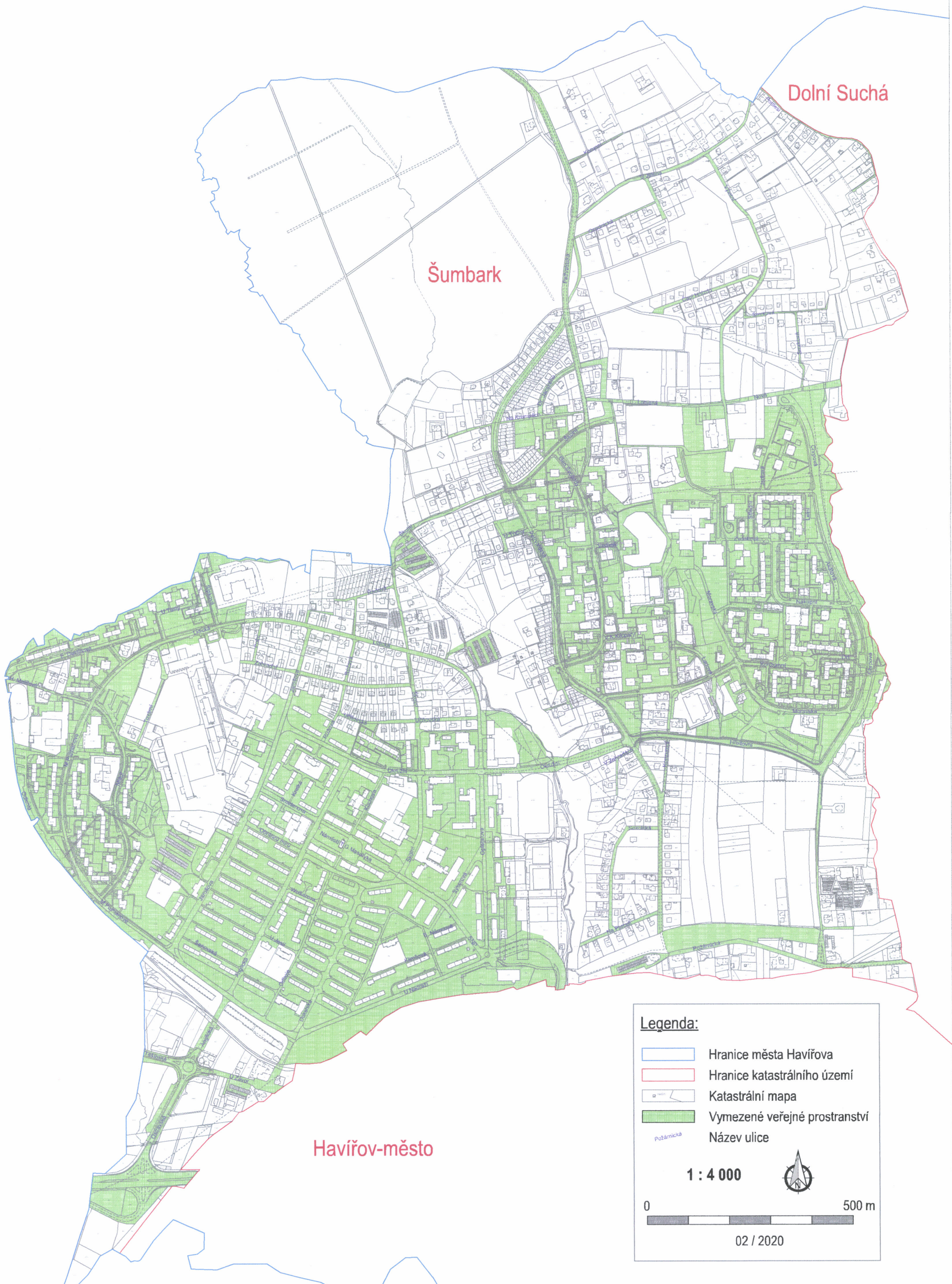


Veřejná prostranství - katastrální území Šumbark









Dolní Suchá

Šumbark

Havířov-město

Legenda:

-  Hranice města Havířova
-  Hranice katastrálního území
-  Katastrální mapa
-  Vymezené veřejné prostranství
-  Požární zbrojnice
-  Název ulice

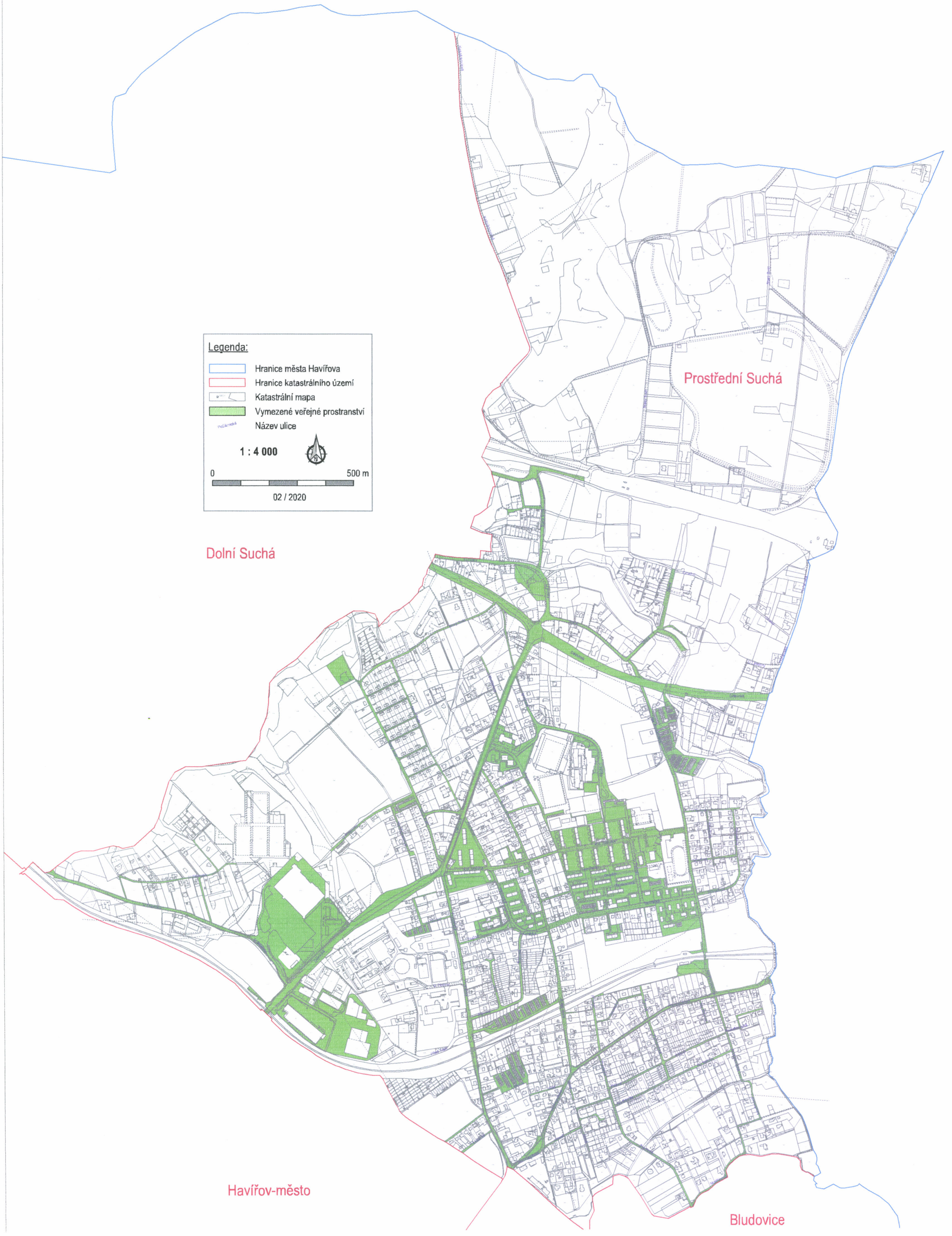
1 : 4 000



0 500 m

02 / 2020

Veřejná prostranství - katastrální území Prostřední Suchá



Legenda:

- Hranice města Havířova
- Hranice katastrálního území
- Katastrální mapa
- Vymezené veřejné prostranství
- Název ulice

1 : 4 000

0 500 m

02 / 2020

Dolní Suchá

Havířov-město

Bludovice

Prostřední Suchá

Veřejná prostranství - katastrální území Havířov-město



Legenda:

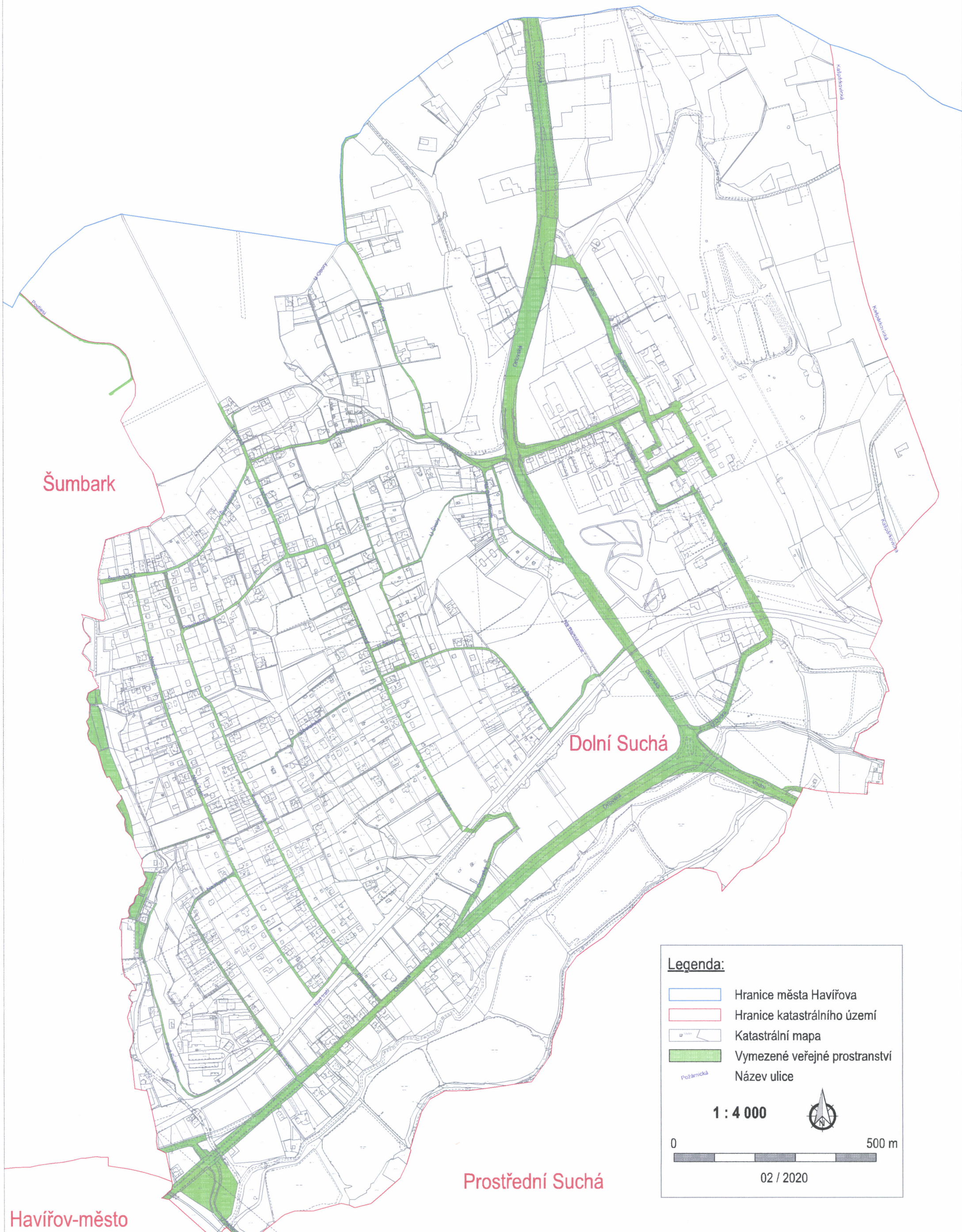
- Hranice města Havířova
- Hranice katastrálního území
- Katastrální mapa
- Vymezené veřejné prostranství
- Název ulice

1 : 4 000





0 500 m

02 / 2020

Veřejná prostranství - katastrální území Dolní Suchá



Legenda:

-  Hranice města Havířova
 -  Hranice katastrálního území
 -  Katastrální mapa
 -  Vymezené veřejné prostranství
- Název ulice

1 : 4 000



0

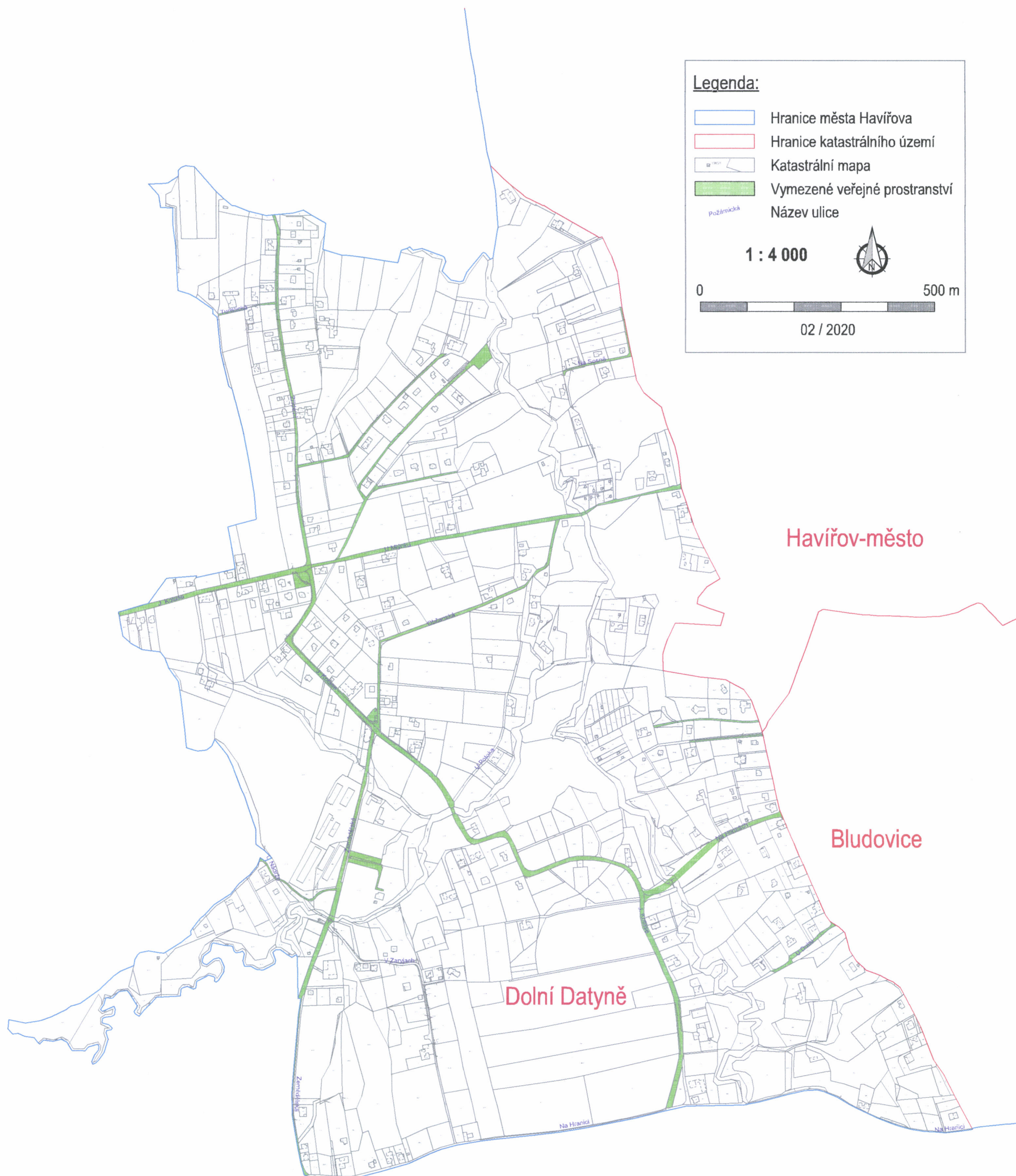
500 m



02 / 2020

Havířov-město

Veřejná prostranství - katastrální území Dolní Datyně



Veřejná prostranství - katastrální území Bludovice



Prostřední Suchá

Havířov-město

Bludovice

Dolní Datyně

Legenda:

- Hranice města Havířova
- Hranice katastrálního území
- Katastrální mapa
- Vymezené veřejné prostranství
- Název ulice

1 : 4 000

0 500 m

02 / 2020