

**Závazné vzory označení zvláště chráněných území, ptačích oblastí, památných stromů
smluvně chráněných území a smluvně chráněných památných stromů**

1. Specifikace vzhledu označení, včetně rozměrů a stanovení nepotisknutelných okrajů

Označení se skládá ze dvou hlavních částí: z tabule se státním znakem a tabule s kategorií a názvem příslušného chráněného území. Není dovoleno měnit velikost písma, nedodržovat nepotisknutelné okraje a měnit šířku tabule.

Technické údaje rozměru tabulí s textem

Šířka tabule je pevně daná: 300 mm

Výška tabule se mění v závislosti na počtu řádků kategorie a názvu lokality. Jde o jedno a dvojrádkové údaje, a dělí se do šesti kategorií. Každá kategorie má pak danou výšku (viz tabulka):

počet řádků	kategorie	název	výška tabule
	1	0	80 mm
	2	0	90 mm
	1	1	105 mm
	2	1	130 mm
	1	2	135 mm
	2	2	160 mm

Nepotisknutelný okraj tabulí je stanoven na minimálně 15 mm zleva/zprava a 25 mm shora/zdola. Tento okraj musí zůstat bez potisku.

Zaoblené rohy tabule jsou stanoveny na 3x3 mm.

Technické údaje rozměru tabulí se státním znakem

Pokud není stanoveno jinak, platí pro označení se státním znakem stejná pravidla jako pro označení kategorií a názvů zvláště chráněných území.

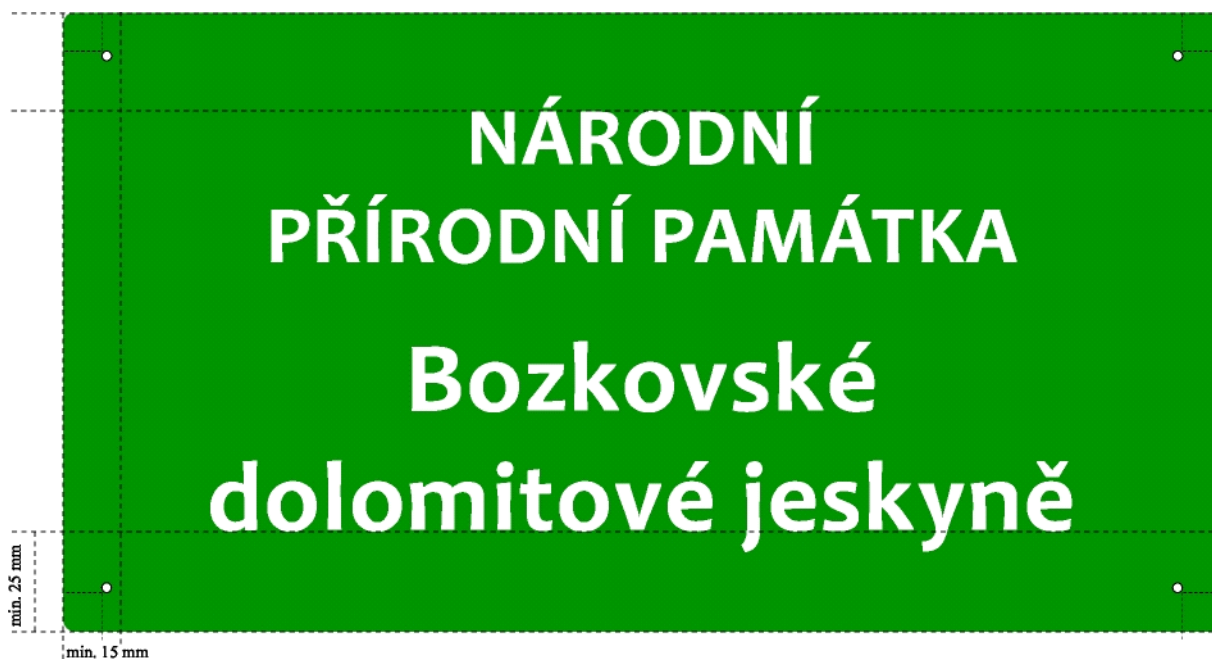

Označení se státním znakem se dělí na použití s tzv. **malým státním znakem** a **velkým státním znakem**. Rozměr tabule zůstává u obou označení stejný a nesmí se měnit.

Malý i velký státní znak jsou natištěny na samostatné tabuli, která má jednotný rozměr 300 x 300 mm. Má zaoblené rohy ve stejném poloměru jako tabule s názvy a kategoriemi lokalit (3x3 mm).

Otvory pro upevnění tabule

Otvor pro upevnění tabule na podložku musí být minimálně 1 cm od krajů, velký v průměru od 2,5–4 mm. Otvor nesmí zasahovat do textu tabule.

Vizuální podoba označení



Příklady označení

Tabule 1 ř. kategorie, bez názvu. (Výška 80 mm)

PAMÁTNÝ STROM

PAMÁTNÉ STROMY

PŘÍRODNÍ REZERVACE

PŘÍRODNÍ PAMÁTKA

Tabule 2 ř. kategorie, bez názvu. (Výška 90 mm)

**SMLUVNĚ CHRÁNĚNÝ
PAMÁTNÝ STROM**

**SMLUVNĚ CHRÁNĚNÉ
PAMÁTNÉ STROMY**

**SMLUVNĚ
CHRÁNĚNÉ ÚZEMÍ**

Tabule 1 ř. kategorie, 1 ř. název. (Výška 105 mm)

**NÁRODNÍ PARK
Šumava**

**Krkonošský
národní park**

**PTAČÍ OBLAST
Doupovské hory**

**I. ZÓNA
NÁRODNÍHO PARKU**

Tabule 2 ř. kategorie, 1 ř. název. (Výška 130 mm)

NÁRODNÍ
PŘÍRODNÍ REZERVACE
Boubínský prales

NÁRODNÍ
PŘÍRODNÍ PAMÁTKA
Medník

CHRÁNĚNÁ
KRAJINNÁ OBLAST
Litovelské Pomoraví

Tabule 1 ř. kategorie, 2 ř. název. (Výška 135 mm)

PTAČÍ OBLAST
Českolipsko-Dokeské
pískovce a mokřady

Tabule 2 ř. kategorie, 2 ř. název. (Výška 160 mm)

NÁRODNÍ
PŘÍRODNÍ REZERVACE
Krumlovsko-
rokytenské slepence

NÁRODNÍ
PŘÍRODNÍ PAMÁTKA
Bozkovské
dolomitové jeskyně


2. Specifikace podkladu označení

Tabuli s označením bude tvořit **plech ze slitiny kovu**, vhodné tloušťky, na němž bude označení nanášeno technikou **sítotisku** nebo **smaltu** nebo **nebo plastová deska**, vhodné tloušťky, na níž bude označení nanášeno technikou **sítotisku**.


3. Specifikace barevnosti označení (tisk síto + smalt, CMYK, RGB, web)

Tato příloha stanovuje jako základní orientační vzorník řadu přímých barev Pantone a to

konkrétně lesklé tiskové barvy (coated = C).
Škála CMYK, RGB a web jsou doplňkovými údaji.




Pantone 349 C
CMYK: C99M34Y100K29
RGB: R0G112B66
web: # 007042




Pantone White
CMYK: C0M0Y0K0
RGB: R255G255B255
web: # FFFFFFFF



Pantone WarmRed C
CMYK: C0M90Y85K0
RGB: R255G882B50
web: # FF5832



Pantone Yellow C
CMYK: C0M0Y100K0
RGB: R254G255B41
web: # FFFF29



Pantone Black C
CMYK: C0M0Y0K100
RGB: R70G78B173
web: # 000000



Pantone 7455 C
CMYK: C90M80Y0K0
RGB: R0G0B0
web: # 464EAD

4. Specifikace fontu a jeho používání, včetně stanovení velikosti písma

Pro účely označení zvláště chráněných území tabulemi je zvoleno písmo Candara, které je ve formátu OpenType, s českou diakritikou.

Řez písma

Pro účely označení je používán řez **BOLD**, s mírně rozšířenými mezerami mezi jednotlivými písmeny (**prostrkání** v tisícinách em: +20).

Candara

A B C Č D E É Ě F G H I J K L M N O Ó P Q R Ř S Š T
U Ú Ů V W X Y Z Ž a b c č d e é ě f g h i j k l m n o ó
p q r ř s š t u ú ů v w x y ý z ž 0 1 2 3 4 5 6 7 8 9 / *
- + - — ` ~ ! @ # \$ % ^ & () { } [] ; : „ ‘ < > ? , . „

Velikost písma a nevhodná manipulace s fontem

Velikost písma (v bodech) se stanovuje jednotně pro každý typ tabule, to pro kategorii i název, **je závazná** a není možné ji měnit. Zároveň je zakázána jakákoliv deformace fontu (např. zúžení nebo rozšíření, zmenšování, resp. zvětšování mezer mezi písmeny. Zakázáno je i použití kontury okolo jednotlivých písmen.

Velikost KATEGORIE – tabule s názvem: 60b, verzálky

Velikost KATEGORIE – tabule bez názvu: 63b, verzálky

Velikost NÁZVU ÚZEMÍ: 73b, mínusky; názvy s velkým začátečním písmenem

5. Specifikace umístění tabulí v terénu

a) Pořadí umístění tabulí:

Tabule se státním znakem určená k označení zvláště chráněného území nebo památného stromu se v terénu umísťuje na tutéž podložku se sloupkem jako tabule s textem uvádějícím kategorii a název a je umísťována nejvýš.

Tabule s názvem lokality (tabule s textem označujícím kategorii a název zvláště chráněného území) se umísťuje vždy pod tabulí se státním znakem.

V případě, že konkrétní zvláště chráněné území je zároveň ptačí oblastí, umísťuje se pod tabulí s textem označujícím kategorii a název zvláště chráněného území i tabule s textem označujícím ptačí oblast.

Stejně jako tabulí označující ptačí oblast lze umístit i tabulí označující první zónu národního parku. Tabule označující první zónu národního parku se umísťuje vždy nejnižší na společné podložce.

b) Umístění tabulí na podložku:

Pro umístění všech tabulí platí, že mezi tabulemi nesmí vzniknout mezera větší než 10 mm.