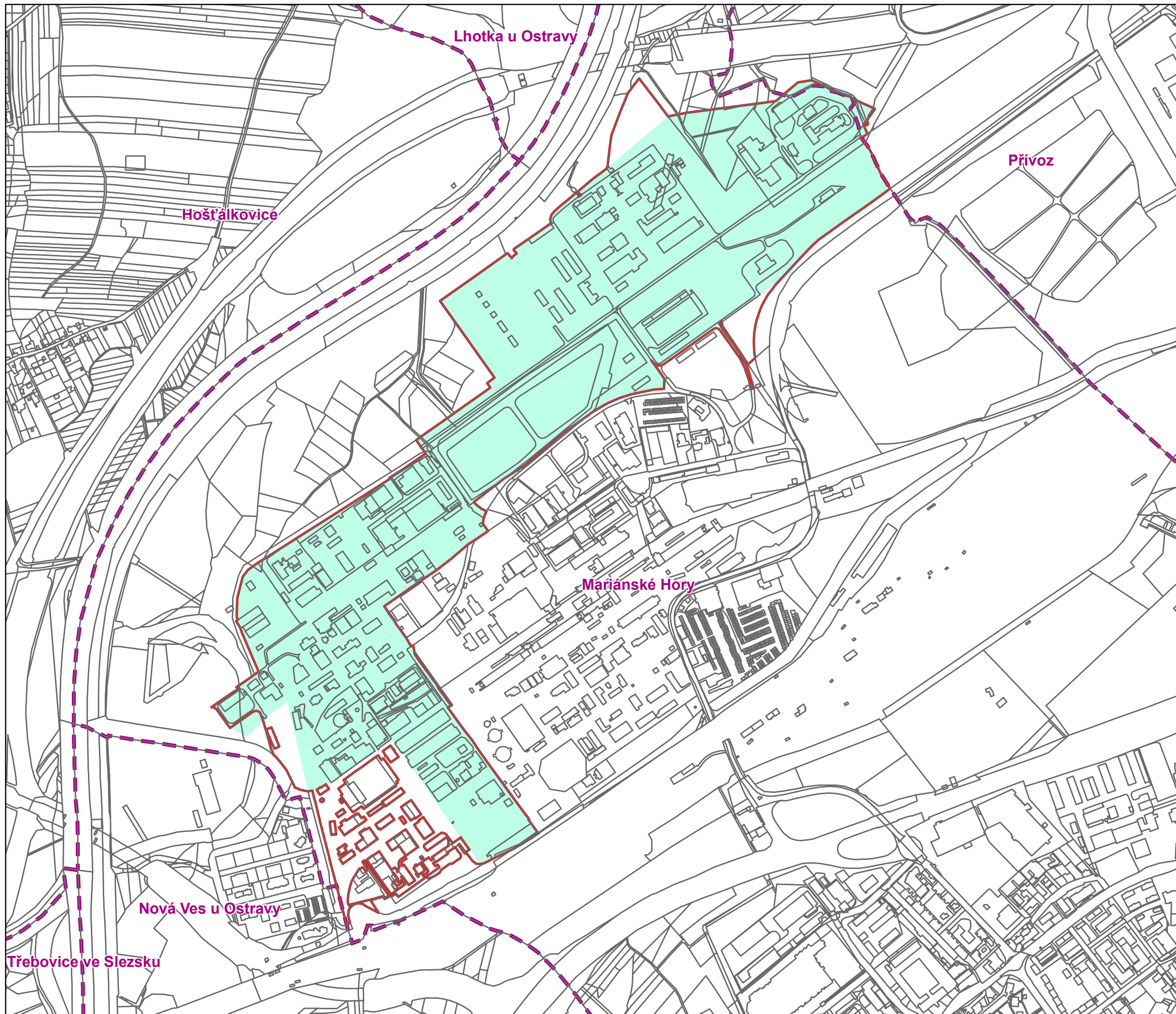


Příloha č. 1 obecně závazné vyhlášky o stanovení koeficientů pro výpočet daně z nemovitých věcí podle čl. 3 Místní koeficient



Lhotka u Ostravy





Hošťálkovice

Přívoz

Mariánské Hory

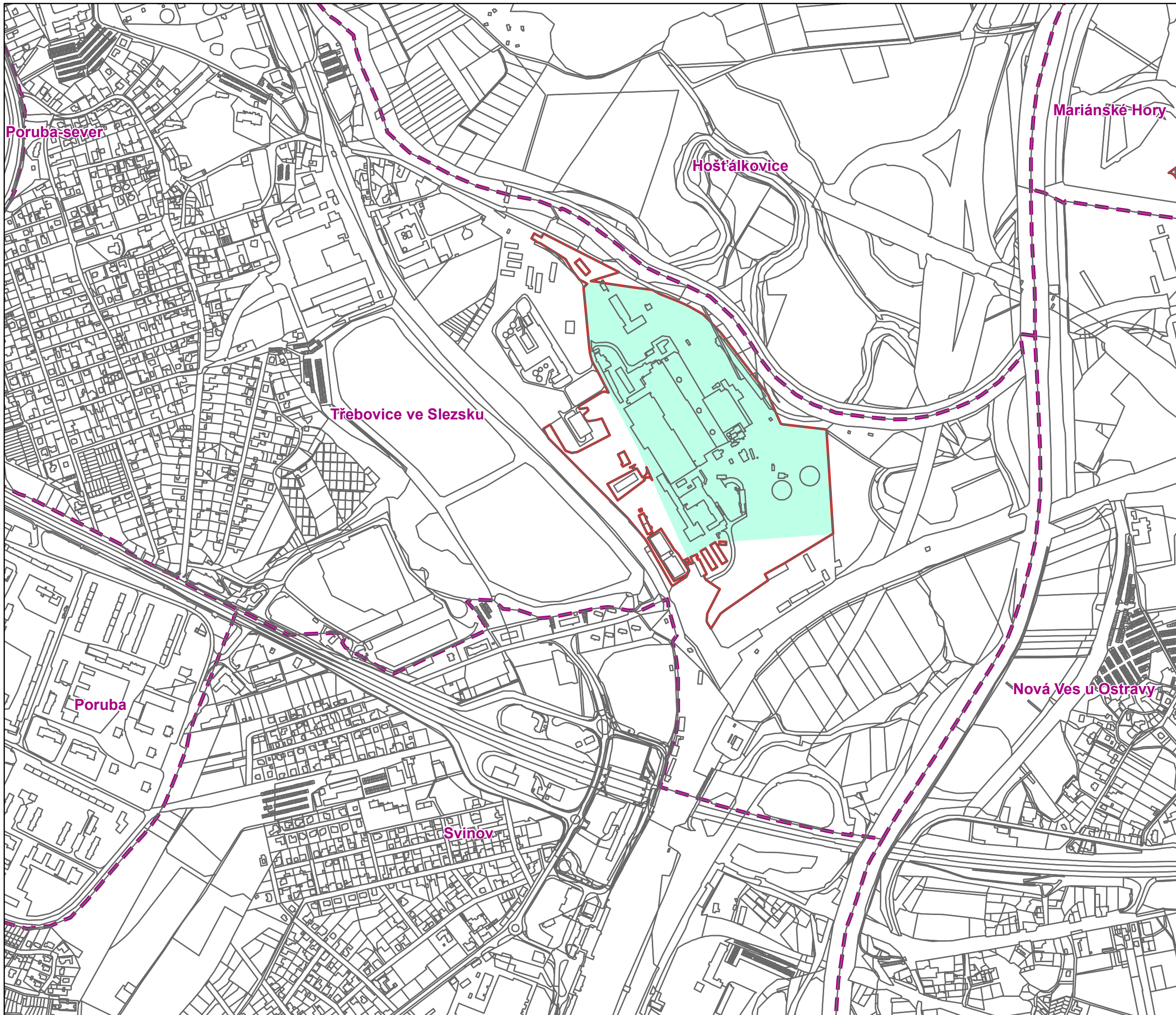
Nová Ves u Ostravy

Třebovice ve Slezsku

-  hranice parcel dotčených těžkým průmyslem
-  vymezení těžkého průmyslu dle ÚPO
-  hranice parcel
-  hranice katastrálních území

1:8 000

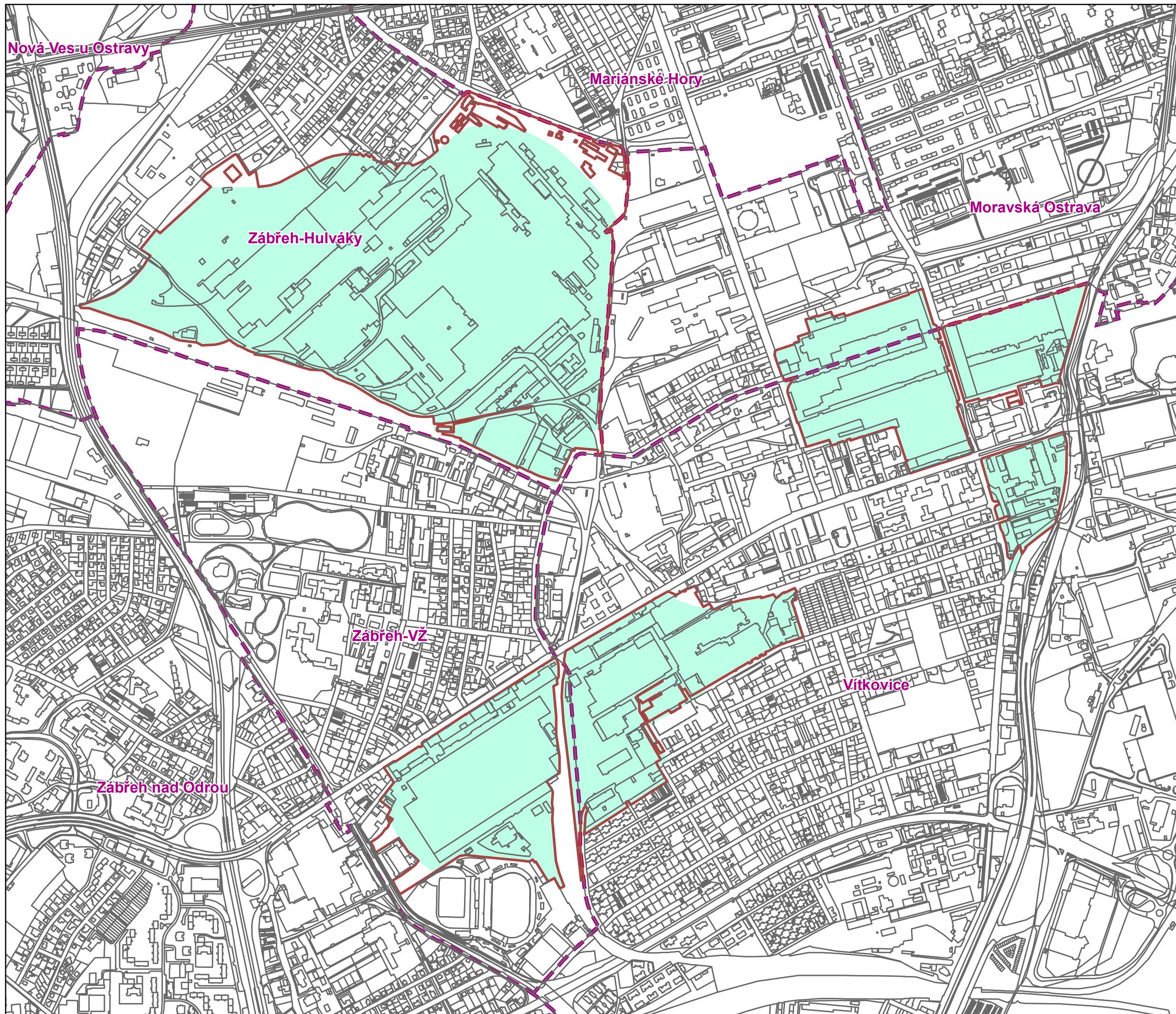




- hranice parcel dotčených těžkým průmyslem
- vymezení těžkého průmyslu dle ÚPO
- hranice parcel
- hranice katastrálních území

1:8 000

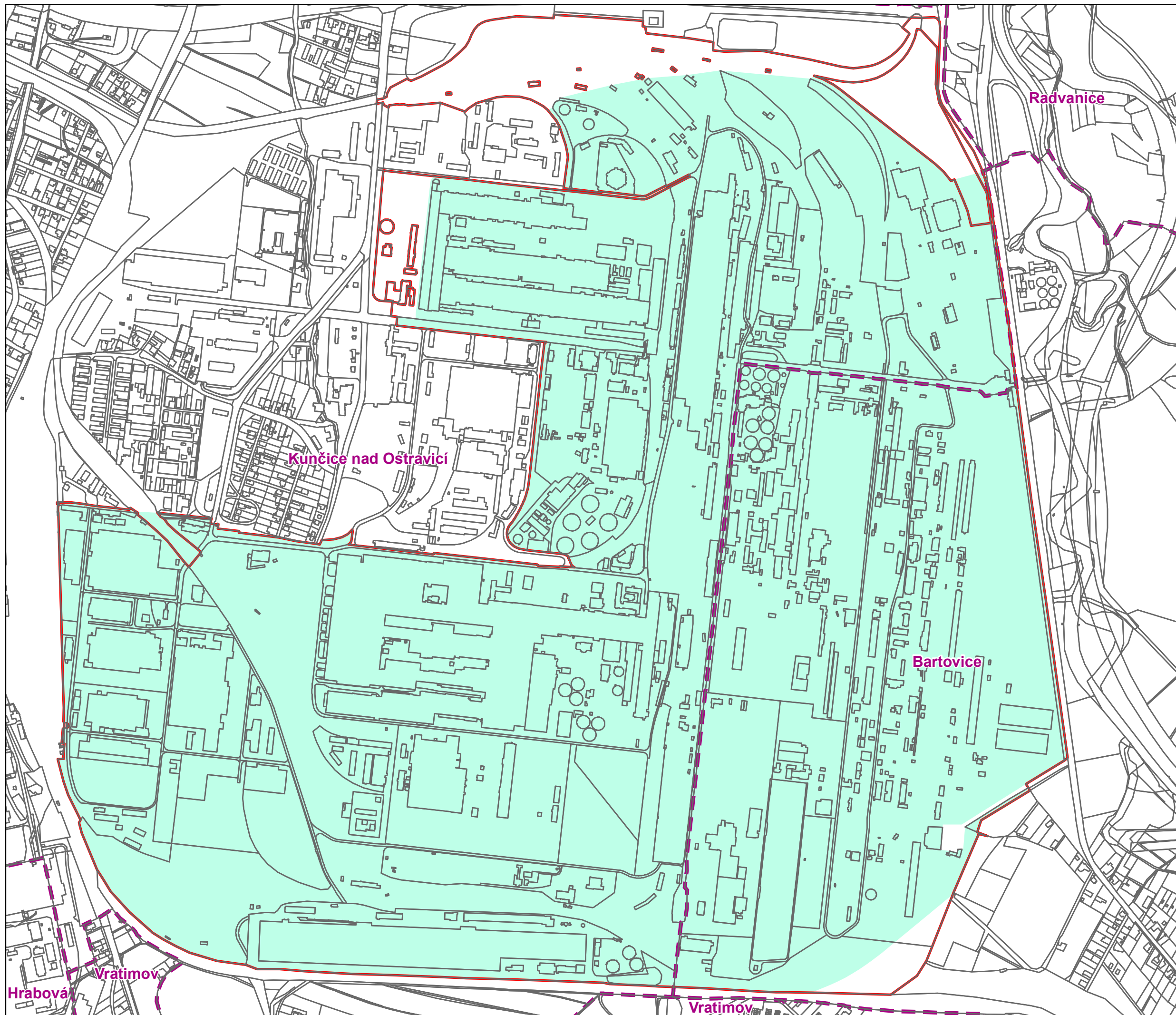








- hranice parcel
- hranice parcel dotčených těžkým průmyslem
- - - hranice katastrálních území
- vymezení těžkého průmyslu dle ÚPO

1:10 000





-  hranice parcel dotčených těžkým průmyslem
-  vymezení těžkého průmyslu dle ÚPO
-  hranice parcel
-  hranice katastrálních území

1:10 000

